

Data de Emissão: 07/03/2021

RESUMO EPIDEMIOLÓGICO DA COVID-19 NO RECIFE

Neste domingo (7), o Recife não confirmou nenhum caso novo de covid-19, porém foram confirmadas, laboratorialmente, **duas** novas mortes, ambas mulheres, ocorridas nos dias 1º e 15 de fevereiro de 2021. As pacientes que foram a óbito tinham 39 e 70 anos. Assim, o município totaliza **75.732** casos confirmados da covid-19, sendo 65.140 leves e 10.592 casos de srag. Destes últimos, **3.111** evoluíram para óbito. Além disso, o boletim também aponta um total de **71.277** pacientes recuperados da doença.

Comparando-se as semanas epidemiológicas SE 07 e SE 08, para os casos leves observa-se um **incremento de 19,2% de notificações** e uma **redução de 7,4% para os casos confirmados** (Figura 4). Em relação aos casos de srag, houve um **incremento de 21,8% no número de casos notificados** e de **13,1% dos casos confirmados** (Figura 9).

Quanto aos óbitos, a mesma comparação demonstra um **incremento de 6,7% para os óbitos notificados de srag** e de **4,0% para os óbitos confirmados** para covid-19 (Figura 13). Analisando-se a data de ocorrência dos óbitos dos últimos 60 dias, nota-se que o número de óbitos variou entre 0 e 12 (Figura 14).

PANORAMA

	115.967.664 Confirmados	2.579.775 Óbitos		Fonte: OMS. Dados atualizados em 07/03/2021, às 9h e 38min. (https://covid19.who.int/)
	10.938.836 Confirmados	264.325 Óbitos	9.704.351 Recuperados	Fonte: Ministério da Saúde. Dados atualizados em 06/03/2021, às 19h e 00min. (https://covid.saude.gov.br)
	307.984 Confirmados (1.664 novos)	11.153 Óbitos (34 novos)	264.957 Recuperados	Fonte: CIEVS-PE/SEVS/SES-PE. Dados atualizados até 05/03/2021. (https://www.cievspe.com/novo-coronavirus-2019-ncov)
	75.732 Confirmados (0 novos)	3.111 Óbitos (02 novos)	71.277 Recuperados	Fonte: Gevepi/SEVS/Sesau Recife. Dados atualizados até 06/03/2021, exportados em 07/03/2021 às 08h e 00min (Notifica-PE) e às 00h e 00min (e-SUS notifica). (https://cievsrecife.wordpress.com/publicacoes-devs-sesau-recife)

PERFIL DOS CASOS LEVES CONFIRMADOS PARA COVID-19 (N=65.140)

Figura 1. Número e proporção de casos leves confirmados para Covid-19, segundo sexo. Recife, 2020-2021

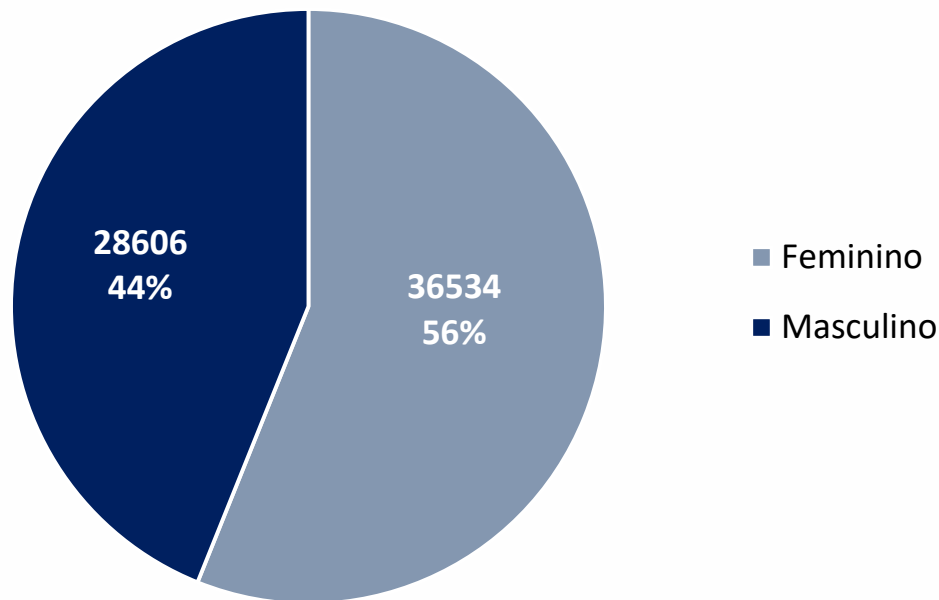
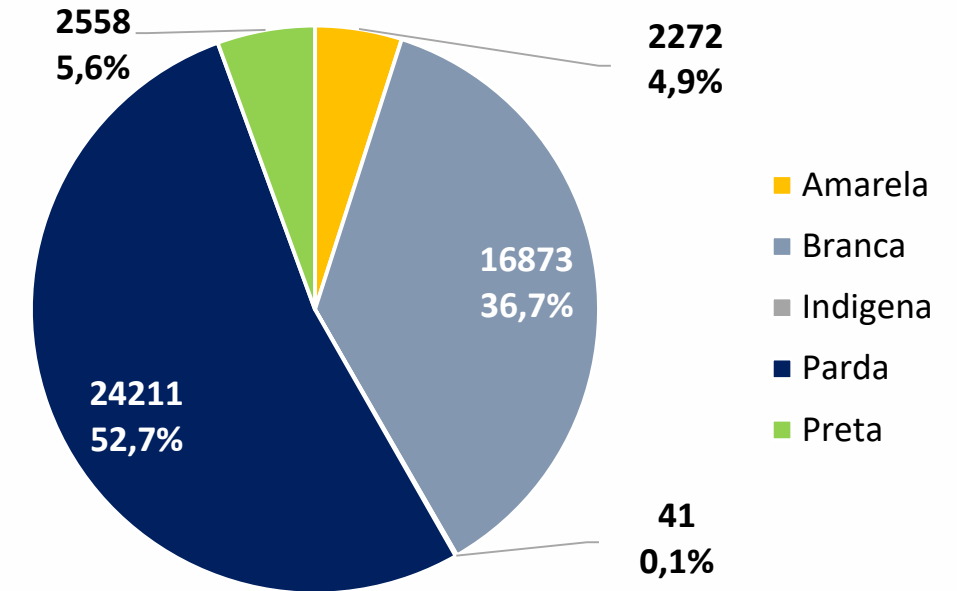
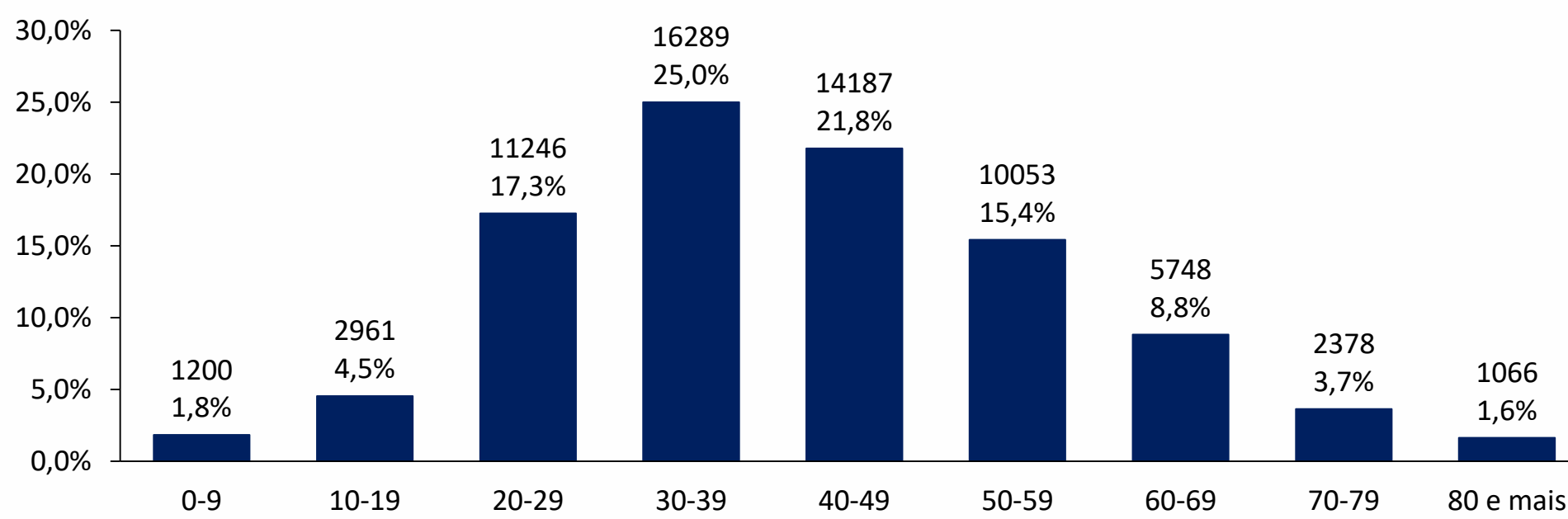


Figura 2. Número e proporção de casos leves confirmados para Covid-19, segundo raça/cor. Recife, 2020-2021



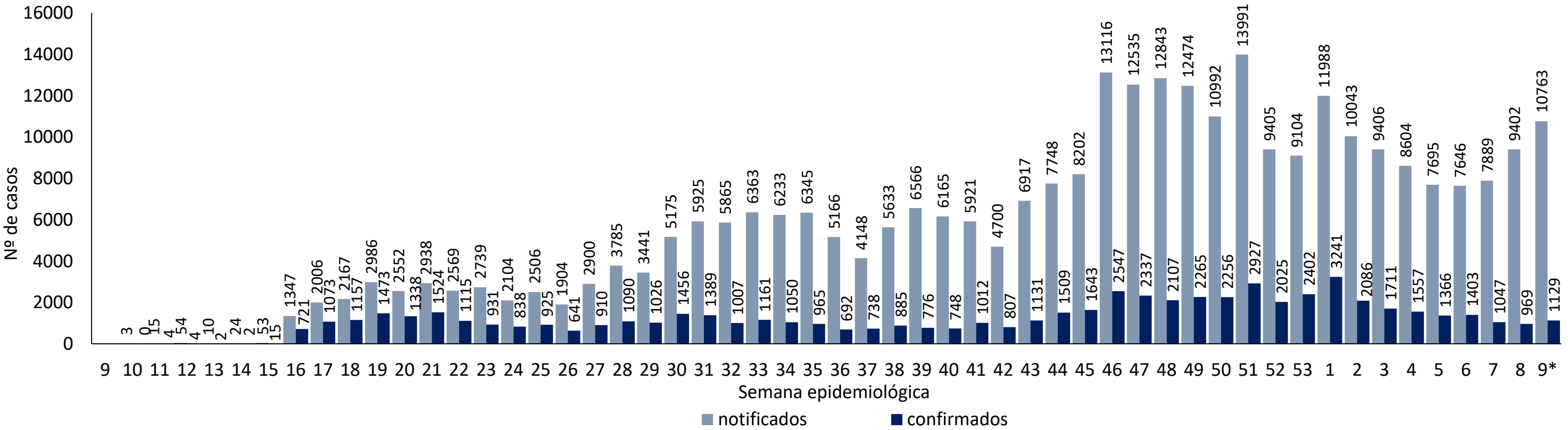
Nota: 19.185 casos ignorados (29,5%)

Figura 3. Número e proporção de casos leves confirmados para Covid-19, segundo faixa etária. Recife, 2020-2021



Nota: 12 casos ignorados

Figura 4. Distribuição de casos leves notificados, confirmados de Covid-19, por semana epidemiológica de notificação. Recife, 2020-2021 (até a SE 09*/2021)



Nota: Dados provisórios, sujeitos a alterações por limpeza de duplicidades ou correção dos registros, exportados em 07/03/2021 às 00h e 25min (e-SUS)

* SE 9 (28/02 a 06/03/2021): dados correspondentes aos dias 28/02 a 06/03/2021

PERFIL DOS CASOS SRAG CONFIRMADOS PARA COVID-19 (N=10.592)

Figura 5. Número e proporção dos casos SRAG confirmados para Covid-19, segundo sexo. Recife, 2020-2021

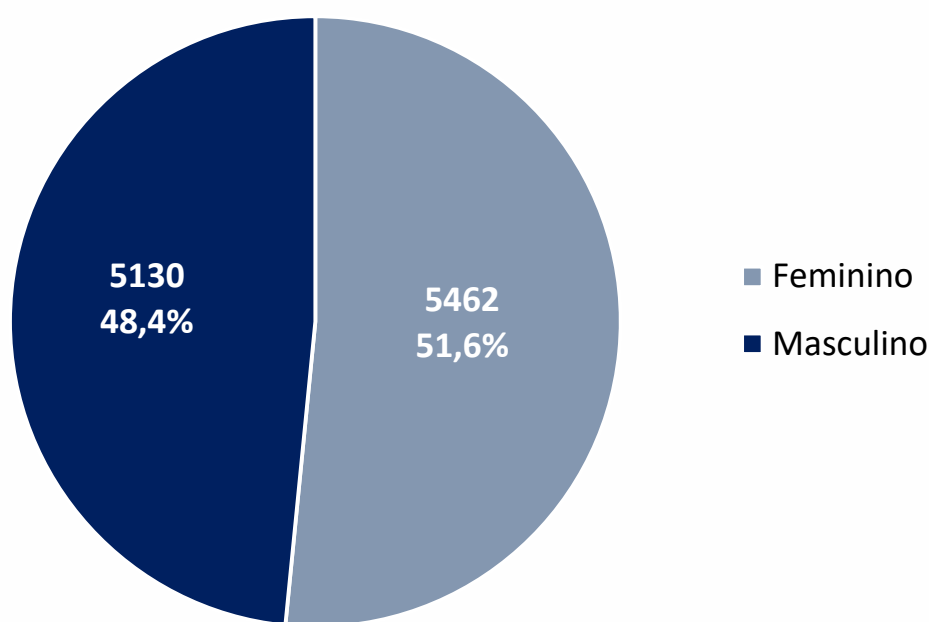
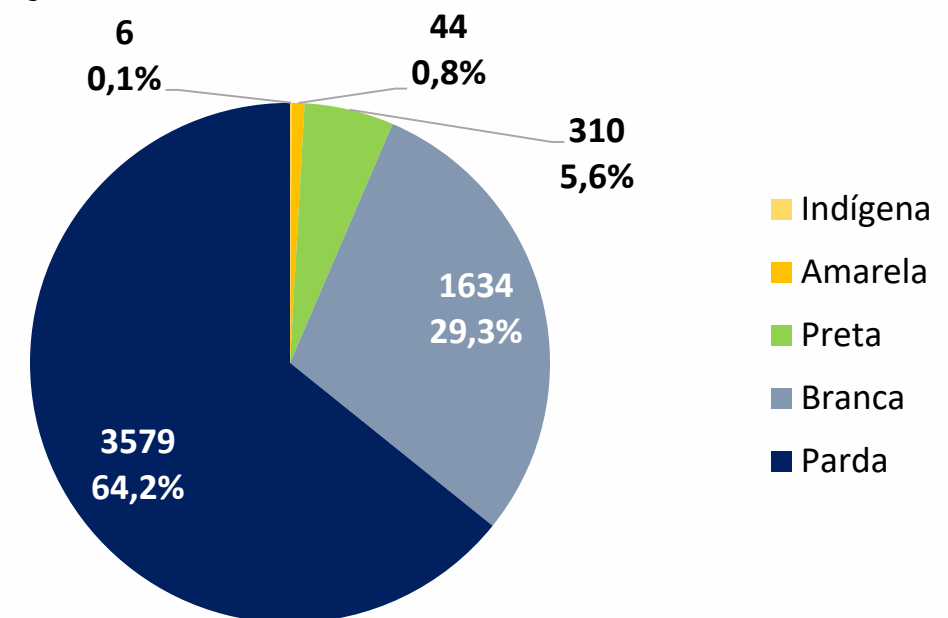


Figura 6. Número e proporção de SRAG confirmados para Covid-19, segundo raça/cor. Recife, 2020-2021



Nota: 5.019 casos ignorados/brancos (47,4%)

Figura 7. Número e proporção de casos SRAG confirmados para Covid-19, segundo faixa etária. Recife, 2020-2021

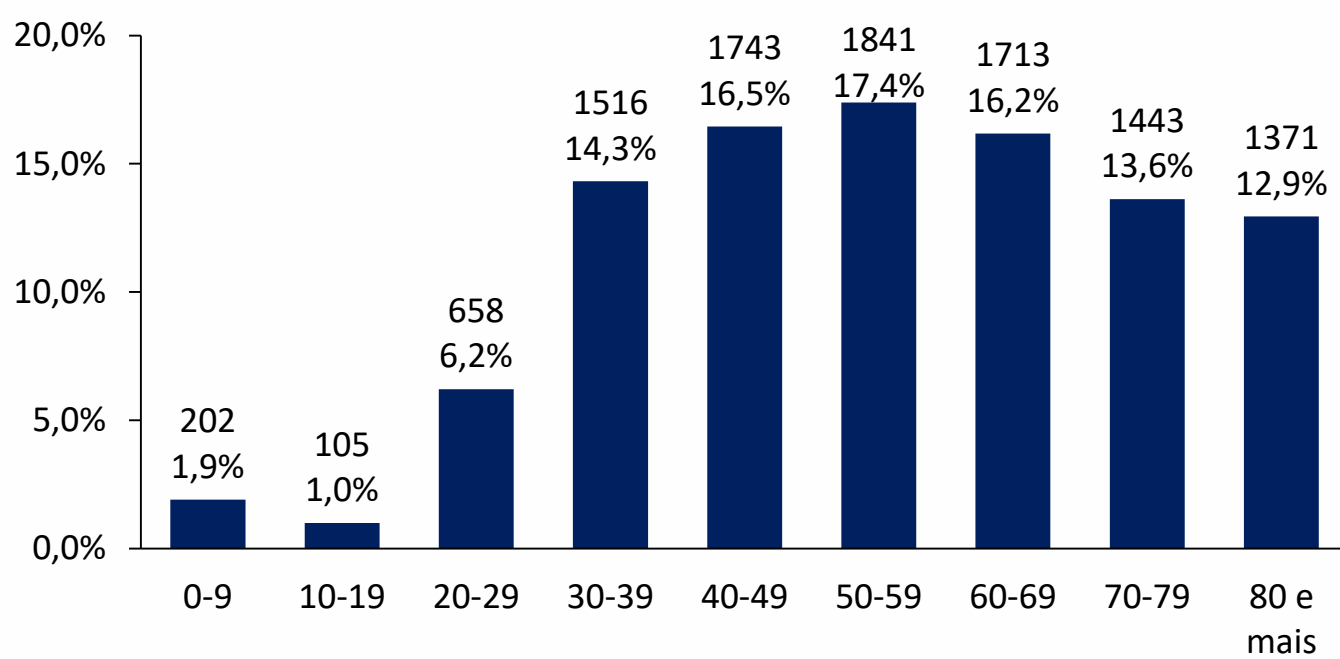


Figura 8. Número e proporção de casos SRAG confirmados para Covid-19, segundo evolução. Recife 2020 - 2021

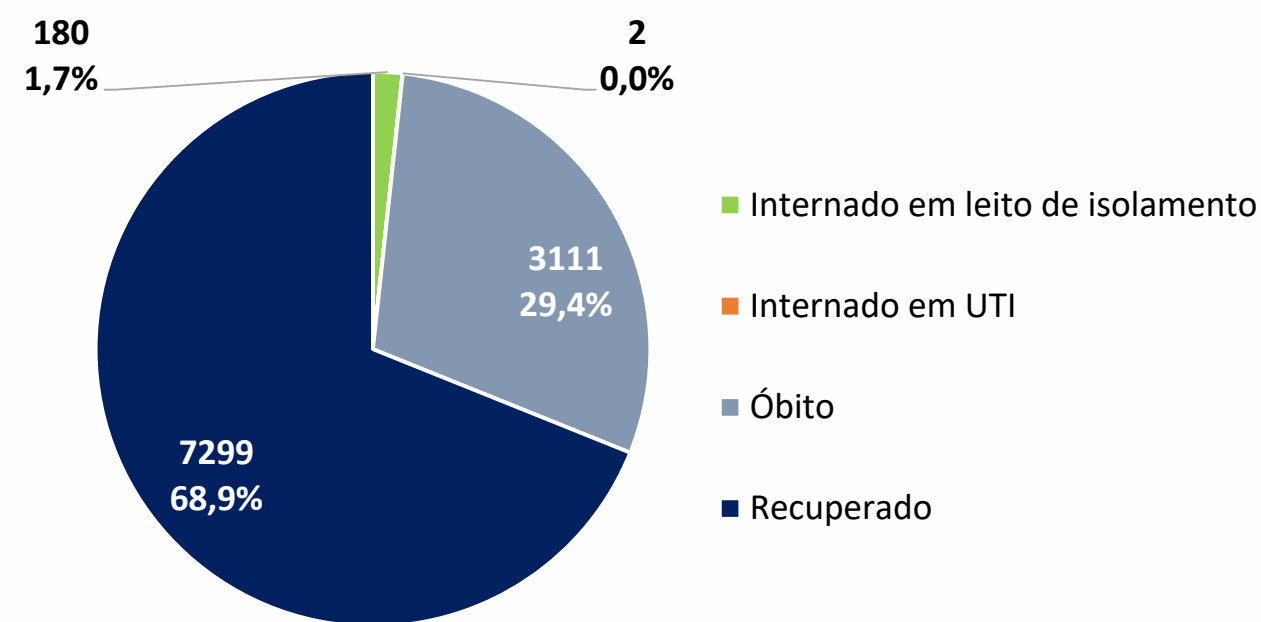
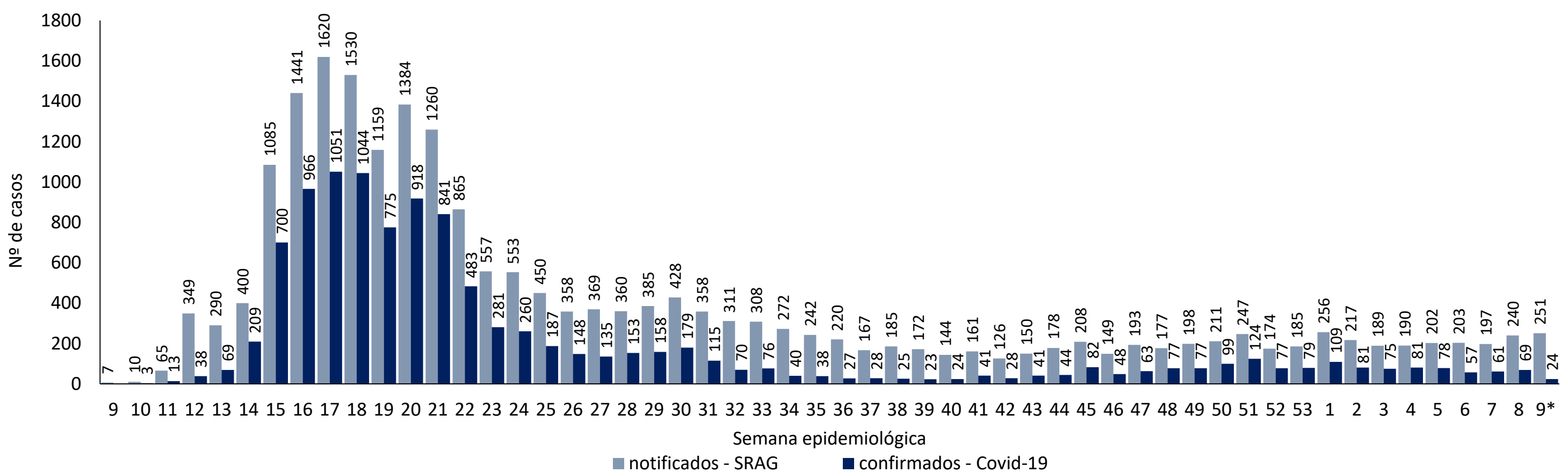


Figura 9. Distribuição dos casos de SRAG, notificados e confirmados para Covid-19, por semana epidemiológica de notificação. Recife, 2020-2021 (até a SE 09*/2021)



Nota: Dados provisórios, sujeitos a alterações por limpeza de duplicidades ou correção dos registros. Exportados em 07/03/2021 às 08h e 00min (Notifica-PE).
*SE 9 (28/02 a 06/03/2021): dados correspondentes aos dias 28/02 a 06/03/2021

PERFIL DE ÓBITOS CONFIRMADOS PARA COVID-19 (N=3.111)

Figura 10. Número e proporção de óbitos de SRAG confirmados para Covid-19, segundo sexo. Recife, 2020-2021

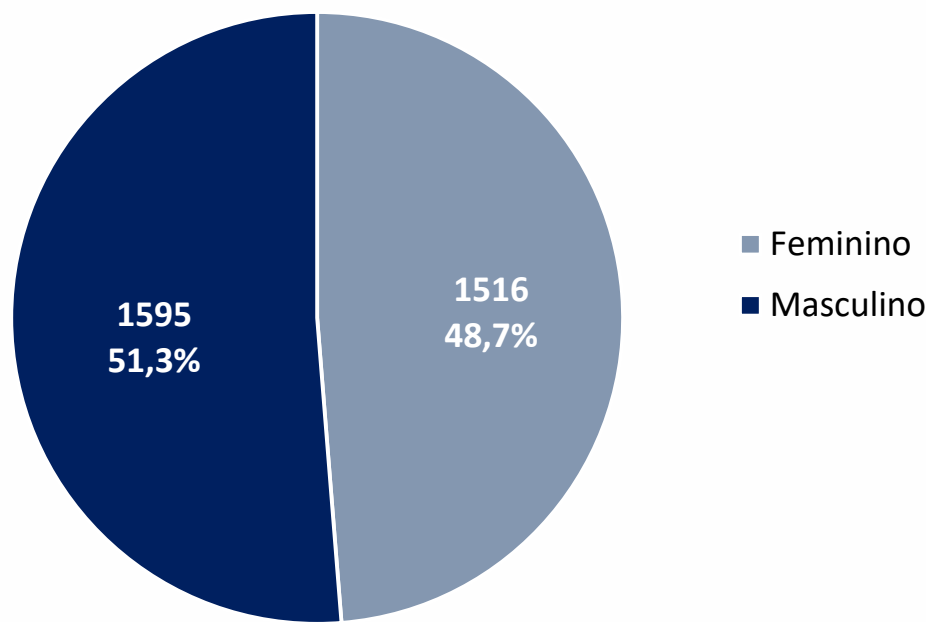
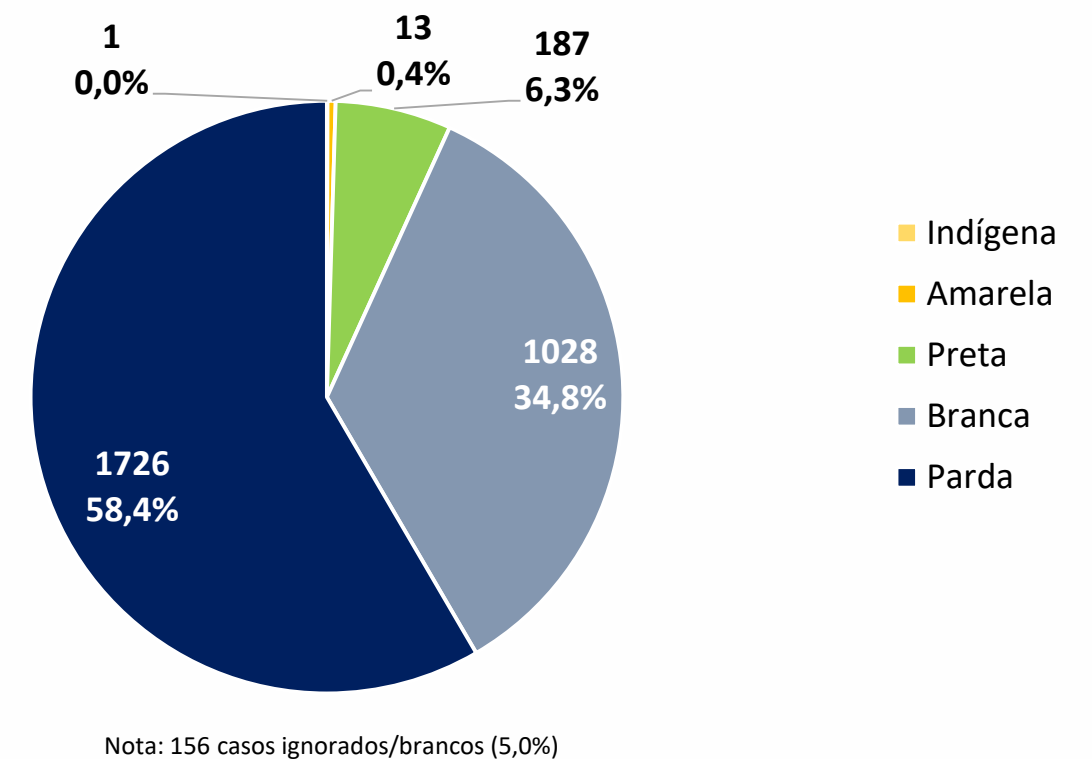


Figura 11. Número e proporção de óbitos de SRAG confirmados para Covid-19, segundo raça/cor. Recife, 2020-2021



Nota: 156 casos ignorados/brancos (5,0%)

Figura 12. Número e proporção de óbitos de SRAG confirmados para Covid-19, segundo faixa etária. Recife, 2020-2021

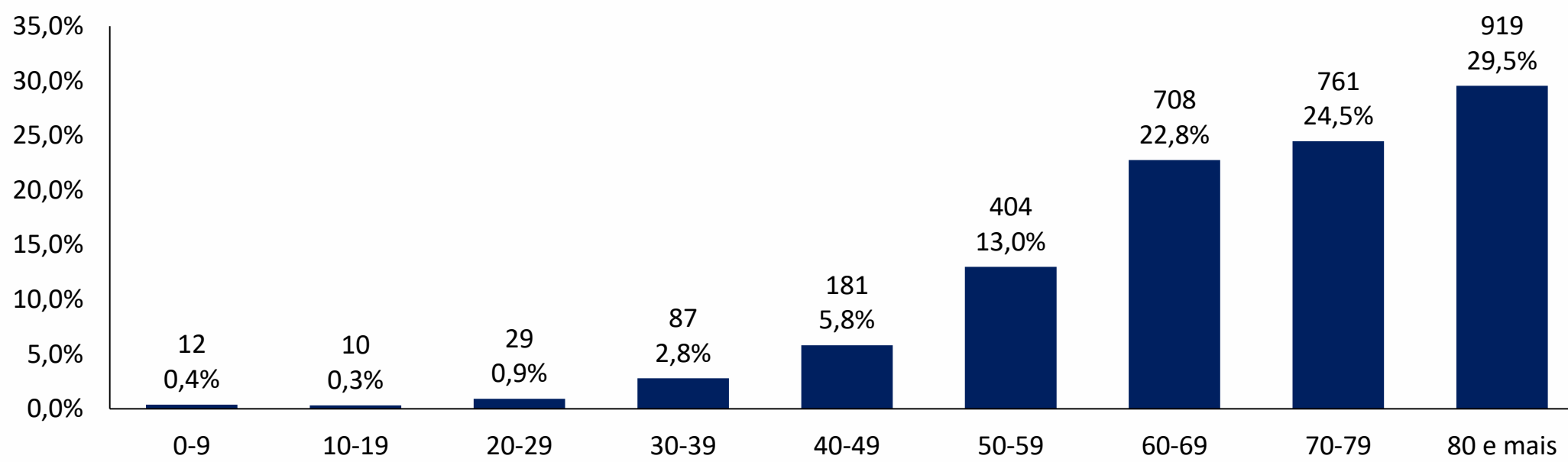
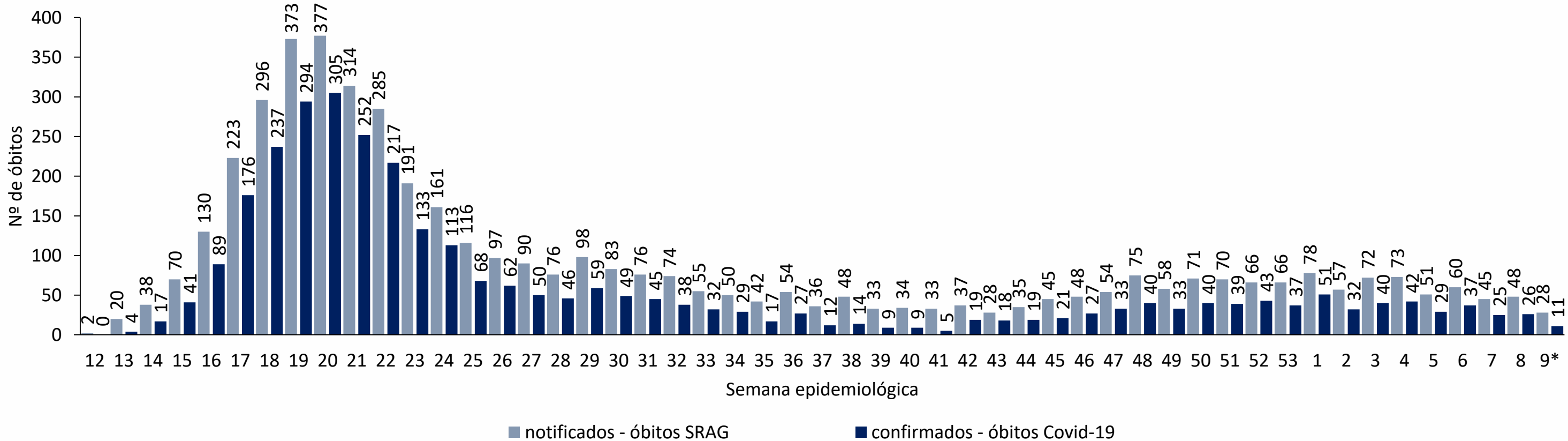
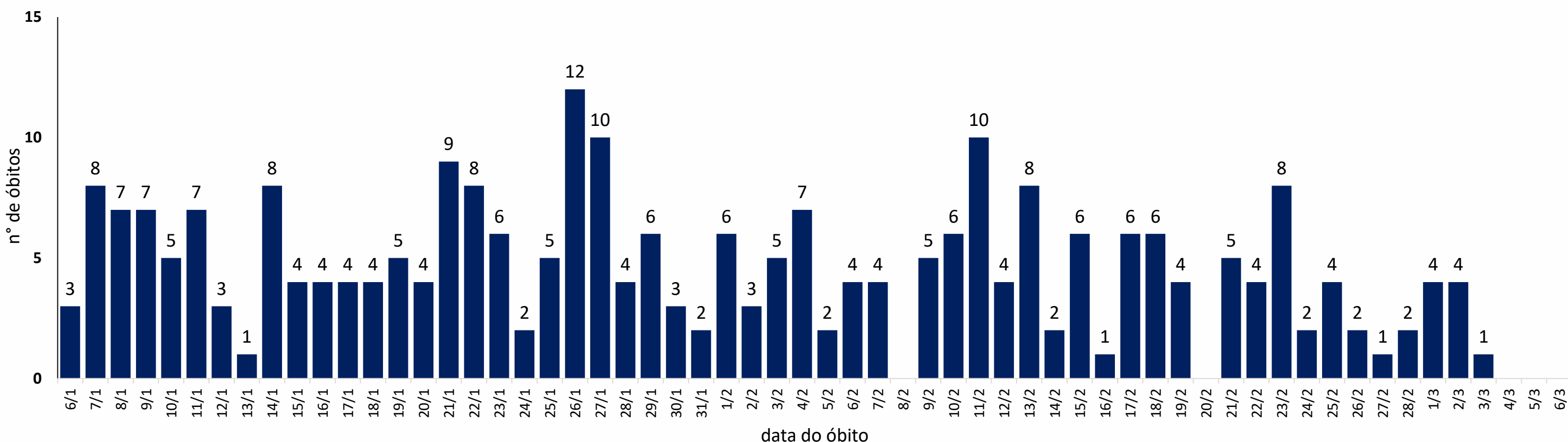


Figura 13. Distribuição dos óbitos de SRAG, notificados e confirmados para Covid-19, segundo semana epidemiológica da ocorrência do óbito. Recife, 2020-2021 (até a SE 09*/2021)



Nota: Dados provisórios, sujeitos a alterações por limpeza de duplicidades ou correção dos registros. Exportados em 07/03/2021 às 08h e 00min (Notifica-PE).
*SE 9 (28/02 a 06/03/2021): dados correspondentes aos dias 28/02 a 06/03/2021

Figura 14. Distribuição de óbitos de SRAG confirmados para Covid-19, segundo data da ocorrência do óbito dos últimos 60 dias. Recife, 2021*



Nota: Dados provisórios, sujeitos a alterações por limpeza de duplicidades ou correção dos registros. Exportados em 07/03/2021 às 08h e 00min (Notifica-PE).
*SE 9 (28/02 a 06/03/2021): dados correspondentes aos dias 28/02 a 06/03/2021

DISTRIBUIÇÃO DE CASOS CONFIRMADOS DE COVID 19, SEGUNDO DISTRITO SANITÁRIO E BAIRROS

Tabela 1. Casos de SRAG e óbitos confirmados para Covid-19, segundo DS e bairro de residência. Recife, 2021*

DISTRITO SANITÁRIO/BAIRRO	SRAG		Óbitos		DISTRITO SANITÁRIO/BAIRRO	SRAG		Óbitos	
	N	%	N	%		N	%	N	%
DS I	47	7,3	21	6,9	Engenho do Meio	4	0,6	2	0,7
Boa Vista	11	1,7	6	2,0	Ilha do Retiro	1	0,2	1	0,3
Cabanga	1	0,2	1	0,3	Iputinga	16	2,5	8	2,6
Coelhos	2	0,3	4	1,3	Madalena	6	0,9	4	1,3
Ilha do Leite	0	0,0	0	0,0	Prado	5	0,8	4	1,3
Ilha Joana Bezerra	1	0,2	1	0,3	Torre	6	0,9	1	0,3
Paissandu	1	0,2	1	0,3	Torroes	10	1,5	4	1,3
Recife	1	0,2	0	0,0	Varzea	28	4,3	14	4,6
Santo Amaro	25	3,9	5	1,7	Zumbi	3	0,5	2	0,7
Santo Antonio	2	0,3	1	0,3	DS V	90	13,9	47	15,5
Sao Jose	3	0,5	2	0,7	Afogados	7	1,1	2	0,7
Soledade	0	0,0	0	0,0	Areias	15	2,3	11	3,6
DS II	104	16,1	52	17,2	Barro	14	2,2	7	2,3
Agua Fria	16	2,5	10	3,3	Bongi	6	0,9	4	1,3
Alto Santa Teresinha	1	0,2	1	0,3	Cacote	1	0,2	0	0,0
Arruda	4	0,6	2	0,7	Coqueiral	2	0,3	0	0,0
Beberibe	4	0,6	0	0,0	Curado	4	0,6	1	0,3
Bomba do Hemeterio	3	0,5	2	0,7	Estancia	6	0,9	3	1,0
Cajueiro	3	0,5	0	0,0	Jardim São Paulo	11	1,7	5	1,7
Campina do Barreto	5	0,8	0	0,0	Jiquia	0	0,0	0	0,0
Campo Grande	15	2,3	10	3,3	Mangueira	2	0,3	1	0,3
Dois Unidos	18	2,8	10	3,3	Mustardinha	5	0,8	4	1,3
Encruzilhada	6	0,9	3	1,0	San Martin	11	1,7	5	1,7
Fundao	4	0,6	1	0,3	Sancho	4	0,6	3	1,0
Hipodromo	2	0,3	0	0,0	Tejipio	2	0,3	1	0,3
Linha do Tiro	9	1,4	7	2,3	Totó	0	0,0	0	0,0
Peixinhos	2	0,3	1	0,3	DS VI	118	18,2	58	19,1
Ponto de Parada	0	0,0	0	0,0	Boa Viagem	66	10,2	28	9,2
Porto da Madeira	8	1,2	3	1,0	Brasilia Teimosa	7	1,1	4	1,3
Rosarinho	4	0,6	1	0,3	Imbiribeira	24	3,7	12	4,0
Torreao	0	0,0	1	0,3	Ipsep	13	2,0	10	3,3
DS III	47	7,3	21	6,9	Pina	8	1,2	4	1,3
Aflitos	2	0,3	0	0,0	DS VII	50	7,7	21	6,9
Alto do Mandu	3	0,5	3	1,0	Alto Jose Bonifacio	5	0,8	1	0,3
Apipucos	0	0,0	0	0,0	Alto Jose do Pinho	3	0,5	2	0,7
Casa Amarela	17	2,6	8	2,6	Brejo da Guabiraba	2	0,3	1	0,3
Casa Forte	3	0,5	0	0,0	Brejo de Beberibe	1	0,2	0	0,0
Derby	2	0,3	0	0,0	Corrego do Jenipapo	1	0,2	0	0,0
Dois Irmaos	1	0,2	0	0,0	Guabiraba	2	0,3	1	0,3
Espinheiro	4	0,6	3	1,0	Macaxeira	4	0,6	2	0,7
Gracas	5	0,8	2	0,7	Mangabeira	2	0,3	0	0,0
Jaqueira	0	0,0	0	0,0	Morro da Conceicao	0	0,0	0	0,0
Monteiro	1	0,2	0	0,0	Nova Descoberta	15	2,3	6	2,0
Parnamirim	2	0,3	0	0,0	Passarinho	3	0,5	4	1,3
Poço	1	0,2	1	0,3	Pau Ferro ²	0	0,0	0	0,0
Santana	1	0,2	1	0,3	Vasco da Gama	12	1,9	4	1,3
Sitio dos Pintos	1	0,2	1	0,3	DS VIII	73	11,3	26	8,6
Tamarineira	4	0,6	2	0,7	Cohab	31	4,8	10	3,3
DS IV	106	16,4	55	18,2	Ibura	26	4,0	11	3,6
Caxanga	5	0,8	5	1,7	Jordao	16	2,5	5	1,7
Cidade Universitaria	0	0,0	0	0,0	Ign	12	1,9	2	0,7
Cordeiro	22	3,4	10	3,3	Total	647	100,0	303	100,0

Nota: Dados provisórios, sujeitos a alterações por limpeza de duplicidades ou correção dos registros. Exportados em 07/03/2021 às 08h e 00min (Notifica-PE).

*Ano de 2021: dados correspondentes aos casos notificados entre os dias 01/01 a 06/03/2021

DISTRIBUIÇÃO ESPACIAL DOS CASOS DE SRAG E ÓBITOS CONFIRMADOS PARA COVID-19

Figura 15. Distribuição espacial dos casos de SRAG confirmados para Covid-19, segundo bairro de residência. Recife, 2021

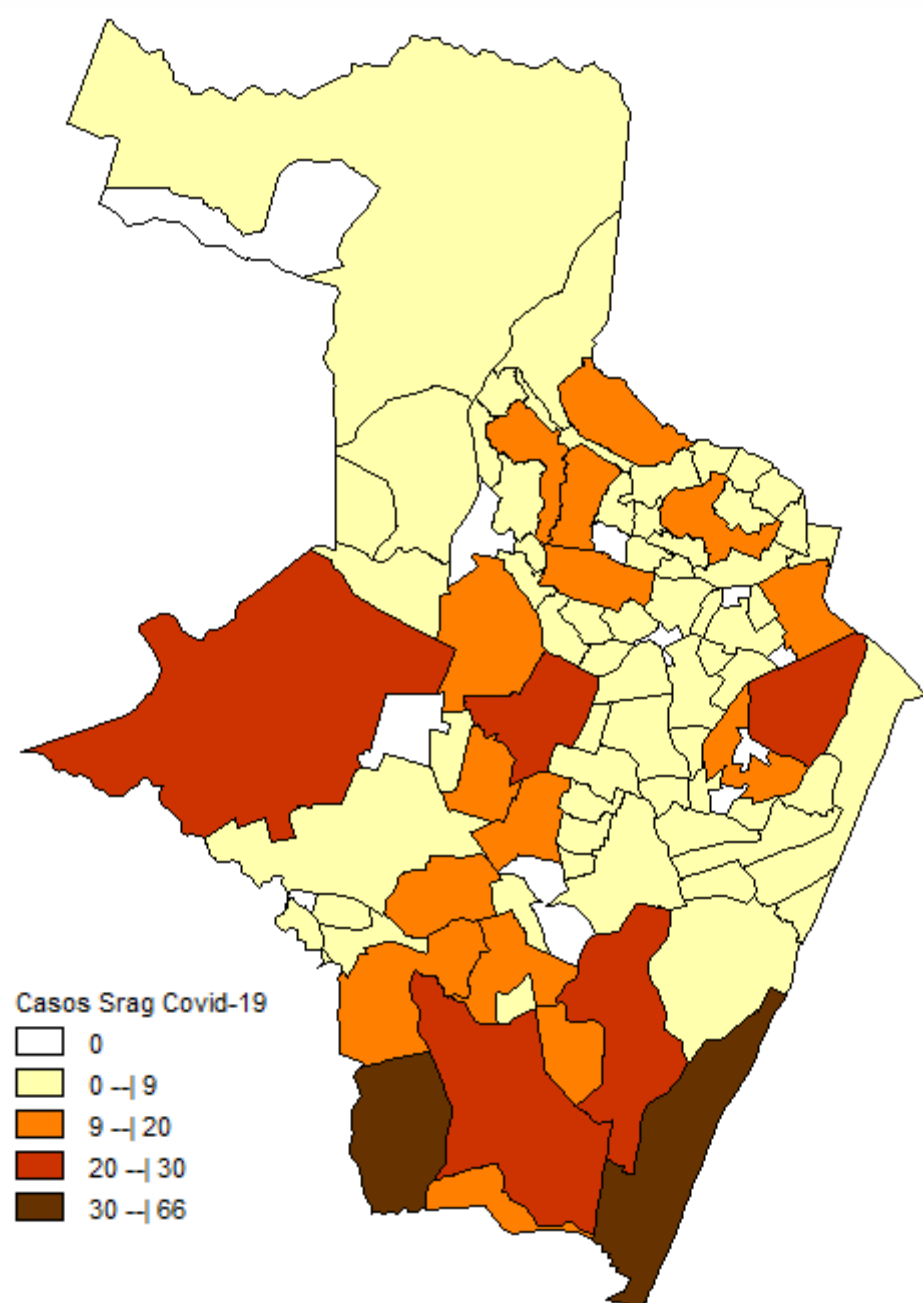
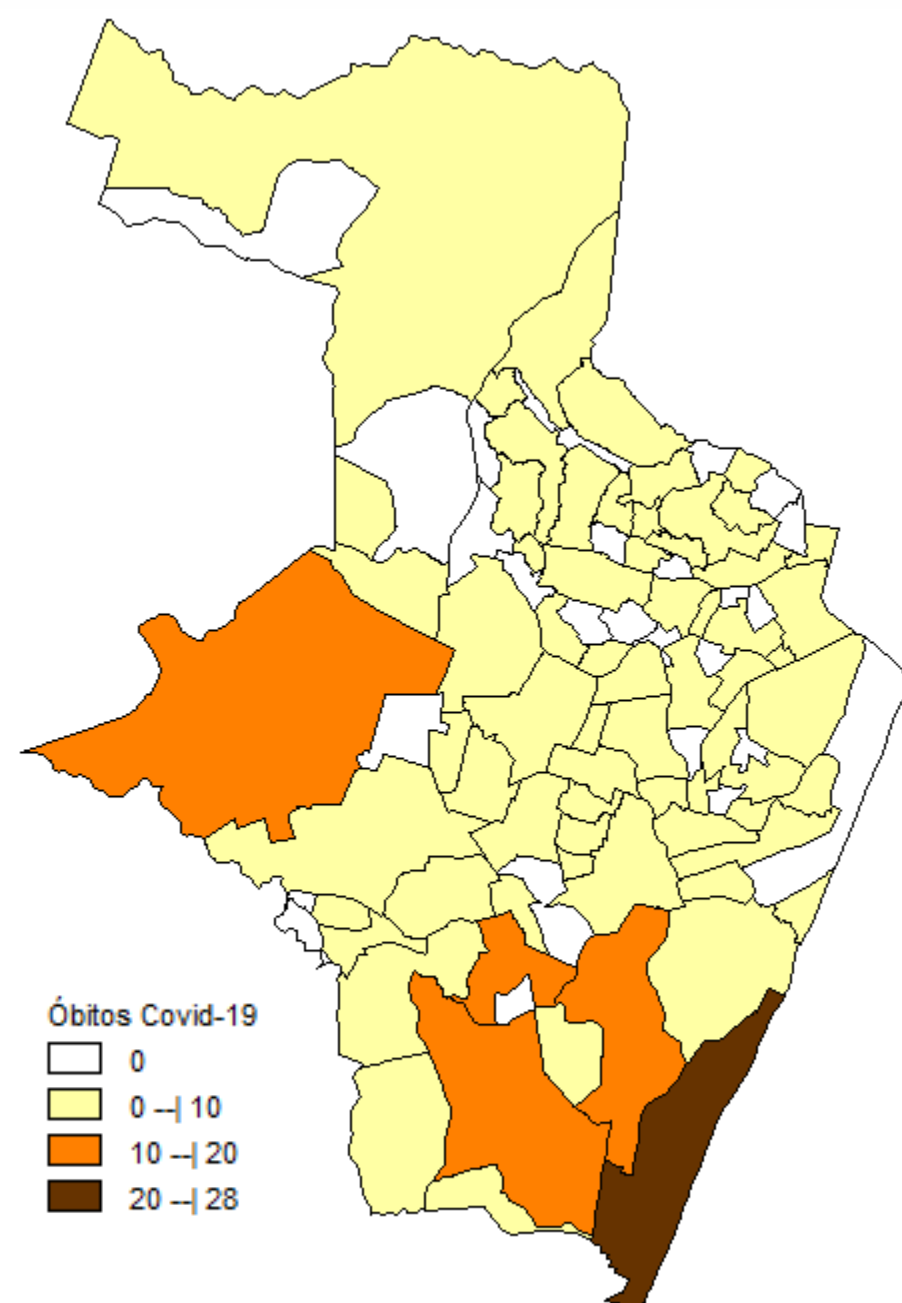


Figura 16. Distribuição espacial dos óbitos de SRAG confirmados para Covid-19, segundo bairro de residência. Recife, 2021



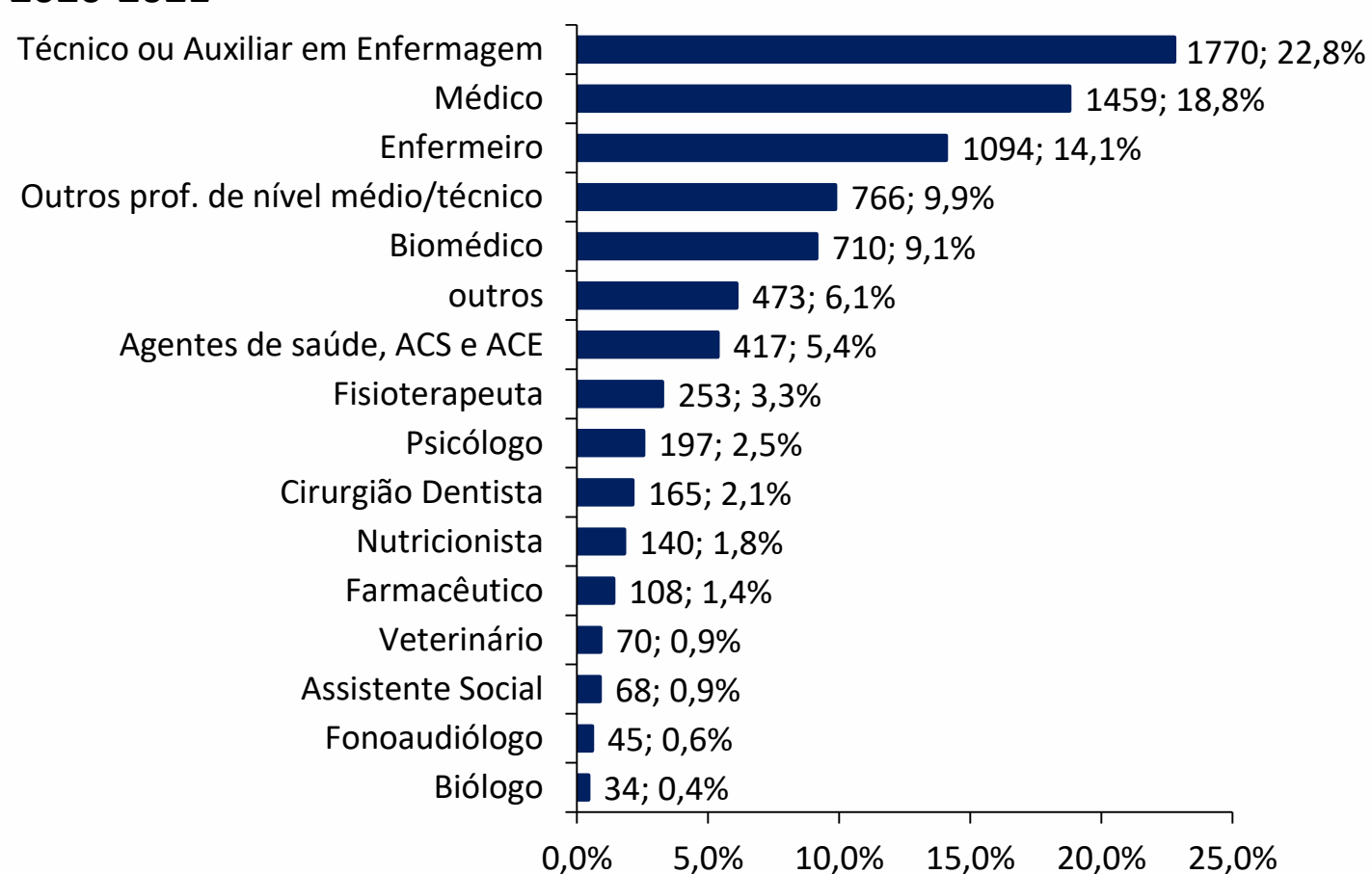
Nota: Dados provisórios, sujeitos a alterações por limpeza de duplicidades ou correção dos registros. Exportados em 07/03/2021 às 08h e 00min (Notifica-PE).
*Ano de 2021: dados correspondentes aos casos notificados entre os dias 01/01 a 06/03/2021

PERFIL DE CASOS LEVES NOTIFICADOS PARA COVID-19 EM PROFISSIONAIS DE SAÚDE (N=24.234)

Figura 17. Número e proporção de casos leves em profissionais de saúde notificados para Covid-19, segundo classificação final. Recife, 2020-2021

Classificação Final	N	%
Confirmado	7769	32,1
Descartado	12575	51,9
Em investigação	3707	15,3
Inconclusivo	183	0,8
Total	24234	100,0

Figura 18. Proporção de casos leves em profissionais de saúde confirmados para Covid-19, segundo categoria profissional. Recife, 2020-2021



LEITOS MUNICIPAIS PARA PACIENTES COM COVID-19

 PLANO MUNICIPAL DE CONTINGÊNCIA COVID-19 #juntospelavida	 EM FUNCIONAMENTO		OCUPADOS
	EM FUNCIONAMENTO	OCUPADOS	
UTI	157	134	
ENFERMARIA	172	118	
TOTAL	329	252	

ATENDIMENTOS DO SAMU 192 PARA CAUSAS RESPIRATÓRIAS

O Samu Metropolitano do Recife registrou, na última quinta-feira (4), **61** chamados por causas respiratórias, que resultaram em **48** acionamentos de ambulâncias para prestar socorro a pacientes com suspeita de covid-19.

*O Samu Metropolitano do Recife não possui expediente administrativo nos fins de semanas, por isso, os números deste serviço serão atualizados no próximo dia útil.

SANITIZAÇÃO

Foram realizadas **176.702** visitas para sanitização de espaços públicos. Diariamente, mais de 130 profissionais da Vigilância Ambiental do Recife promovem a desinfecção de cerca de 600 locais de grande fluxo de pessoas, como equipamentos de saúde e de assistência social; mais de 350 paradas de ônibus, terminais integrados de passageiros e estações de BRT; a sede da Prefeitura, mercados públicos, agências da Caixa Econômica Federal, locais de distribuição de cestas básicas e outros pontos que possam gerar aglomerações. Foram empregados, até hoje, **755.745** litros da solução desinfetante com ação viricida de alto nível, cujo efeito tem início em até cinco minutos e o efeito residual atua por 24 horas.

*Os números consolidados de sanitização estão passando por atualização e, em breve, serão divulgados. Esse processo não afetou o serviço, que continua sendo realizado normalmente

AFASTAMENTO DE PROFISSIONAIS DE SAÚDE

Neste domingo (7), estão afastados **35** profissionais de saúde da rede municipal por suspeita ou confirmação de covid-19, desses sendo 12 médicos, dez enfermeiros, três técnicos em enfermagem e três auxiliares de enfermagem da Secretaria de Saúde (Sesau) do Recife.

Para outras informações sobre a pandemia no Recife:

<https://novocoronavirus.recife.pe.gov.br>