

Data de Emissão: 07/05/2021

## RESUMO EPIDEMIOLÓGICO DA COVID-19 NO RECIFE

Nesta sexta-feira (7), o Recife confirmou **657** novos casos covid-19 (não necessariamente notificados no referido período), sendo 615 casos leves e 42 casos de srag. Também foram confirmadas, laboratorialmente, **13** novas mortes, sendo oito mulheres e cinco homens, ocorridas entre os dias 13 de outubro de 2020 e 04 de maio de 2021. Os pacientes que foram a óbito tinham idades entre 57 e 94 anos. Assim, o município totaliza **108.341** casos confirmados da covid-19, sendo 95.421 leves e 12.920 casos de srag. Destes últimos, **3.926** evoluíram para óbito. Além disso, o boletim também aponta um total de **101.888** pacientes recuperados da doença.

Comparando-se as semanas epidemiológicas SE 15 e SE 16, para os casos leves observa-se uma **redução de 2,2% nas notificações** e de **5,3% para os casos confirmados** (Figura 4). Em relação aos casos de srag, houve **um incremento de 0,2% no número de casos notificados** e uma **redução de 5,5% para os casos confirmados** (Figura 9).

Quanto aos óbitos, a mesma comparação demonstra uma **redução de 13,5% para os óbitos notificados de srag** e de **26,6% para os óbitos confirmados** para covid-19 (Figura 13). Analisando-se a data de ocorrência dos óbitos dos últimos 60 dias, nota-se que o número de óbitos variou entre 0 e 21 (Figura 14).

## PANORAMA

	<b>155.506.494</b> Confirmados	<b>3.247.228</b> Óbitos		<b>Fonte:</b> OMS. Dados atualizados em 06/05/2021, às 11h e 36min. ( <a href="https://covid19.who.int/">https://covid19.who.int/</a> )
	<b>15.003.563</b> Confirmados	<b>416.949</b> Óbitos	<b>13.591.335</b> Recuperados	<b>Fonte:</b> Ministério da Saúde. Dados atualizados em 06/05/2021, às 19h e 00min. ( <a href="https://covid.saude.gov.br">https://covid.saude.gov.br</a> )
	<b>418.003</b> Confirmados (3.074 novos)	<b>14.385</b> Óbitos (52 novos)	<b>355.099</b> Recuperados	<b>Fonte:</b> CIEVS-PE/SEVS/SES-PE. Dados atualizados até 05/05/2021. ( <a href="https://www.cievspe.com/novo-coronavirus-2019-ncov">https://www.cievspe.com/novo-coronavirus-2019-ncov</a> )
	<b>108.341</b> Confirmados (657 novos)	<b>3.926</b> Óbitos (13 novos)	<b>101.888</b> Recuperados	<b>Fonte:</b> Gevepi/SEVS/Sesau Recife. Dados atualizados até 06/05/2021, exportados em 07/05/2021 às 07h e 43min (Notifica-PE) e em 07/05/2021 às 07h 57min (e-SUS notifica). ( <a href="https://cievsrecife.wordpress.com/publicacoes-devs-sesau-recife">https://cievsrecife.wordpress.com/publicacoes-devs-sesau-recife</a> )

## PERFIL DOS CASOS LEVES CONFIRMADOS PARA COVID-19 (N=95.421)

Figura 1. Número e proporção de casos leves confirmados para Covid-19, segundo sexo. Recife, 2020-2021

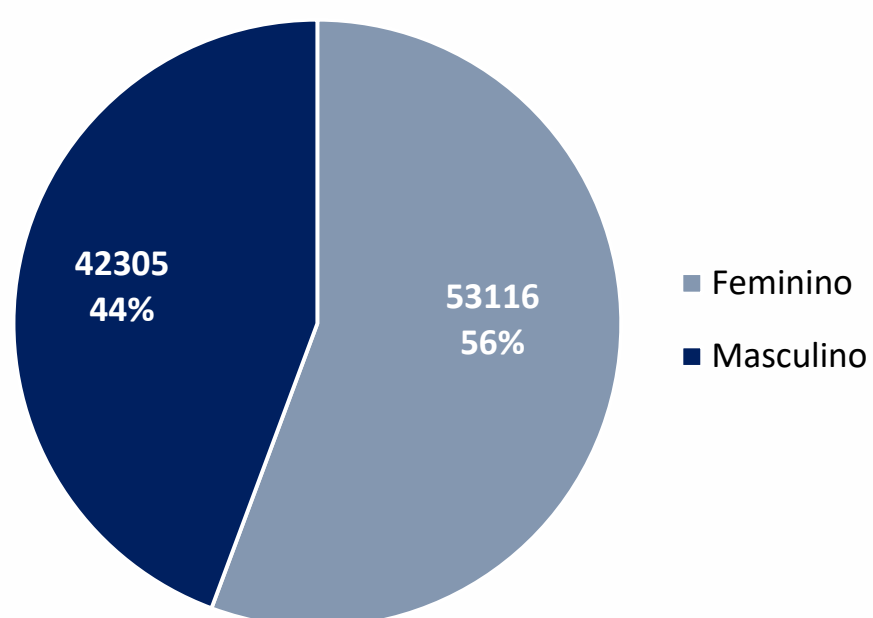
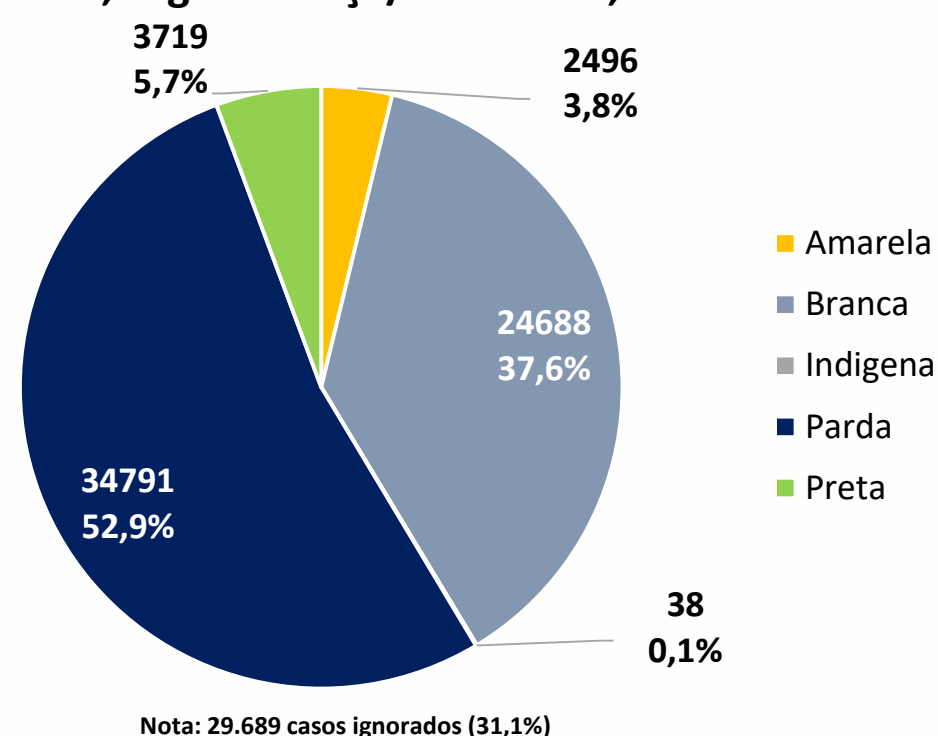
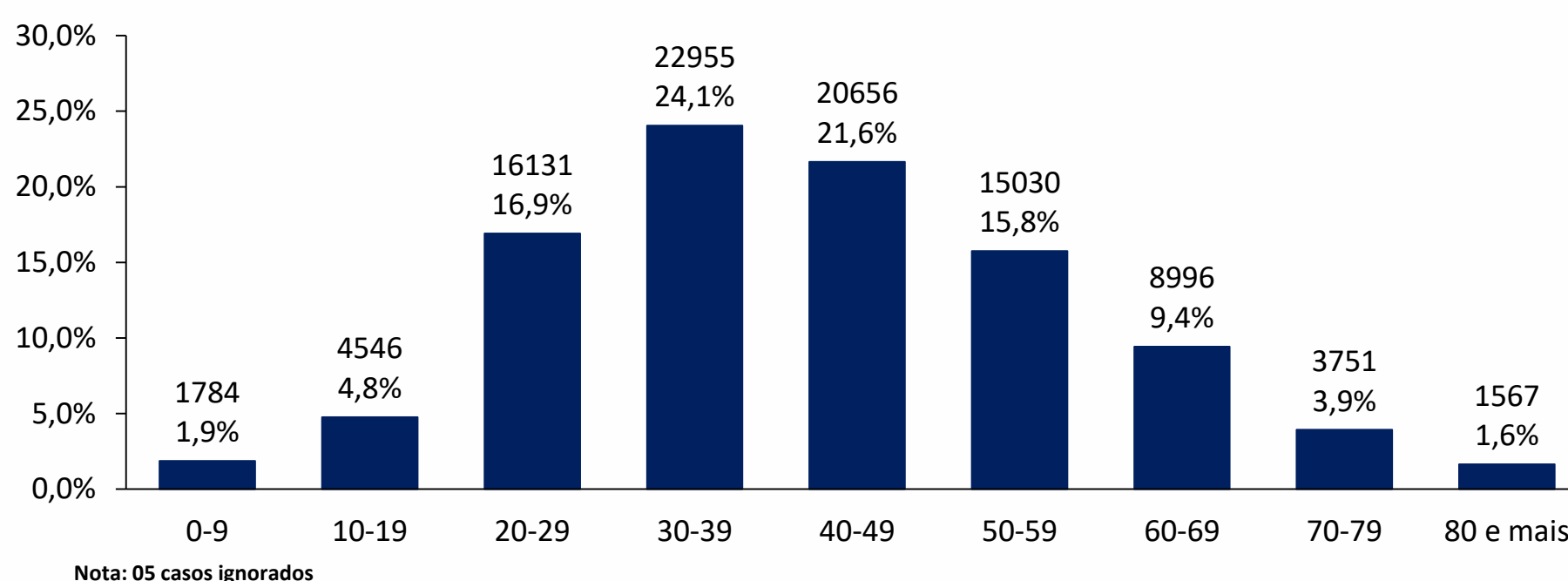


Figura 2. Número e proporção de casos leves confirmados para Covid-19, segundo raça/cor. Recife, 2020-2021



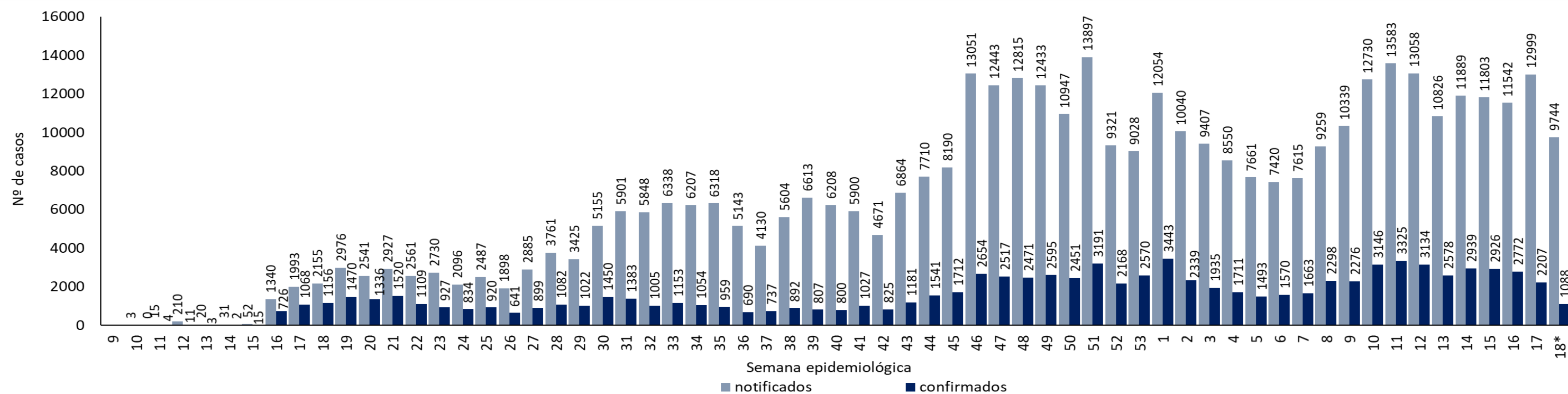
Nota: 29.689 casos ignorados (31,1%)

Figura 3. Número e proporção de casos leves confirmados para Covid-19, segundo faixa etária. Recife, 2020-2021



Nota: 05 casos ignorados

Figura 4. Distribuição de casos leves notificados, confirmados de Covid-19, por semana epidemiológica de notificação. Recife, 2020-2021 (até a SE 18\*/2021)



Fonte: Sesau Recife/Sevs/Gevepi/e-SUS notifica

Nota 1: Dados provisórios sujeitos à alteração, exportados em 07/05/2021 às 07h e 57min

\* SE 18 (02 a 08/05/2021): dados correspondentes ao 02 a 06/05/2021

## PERFIL DOS CASOS SRAG CONFIRMADOS PARA COVID-19 (N=12.920)

Figura 5. Número e proporção dos casos de SRAG confirmados para Covid-19, segundo sexo. Recife, 2020-2021

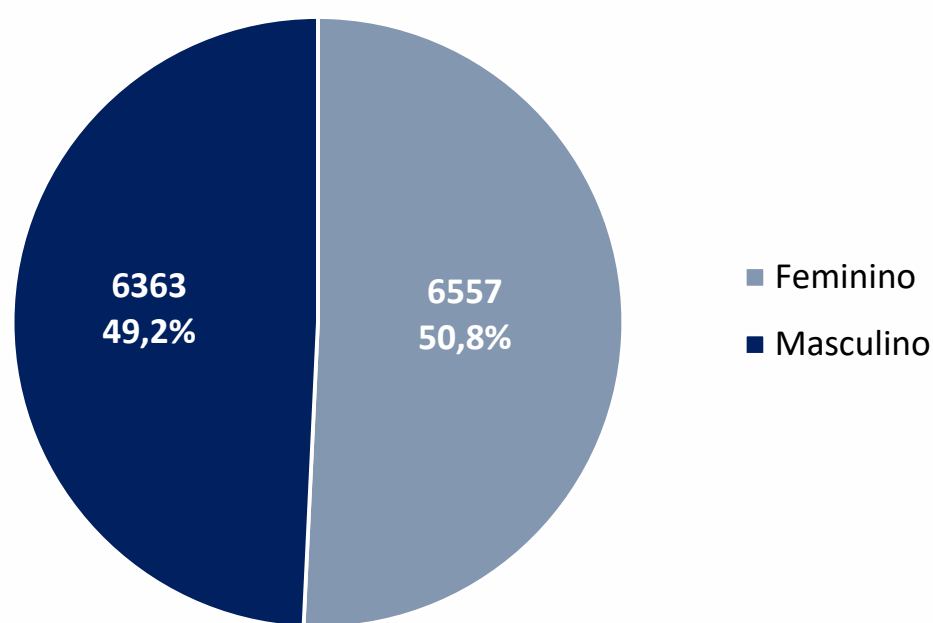
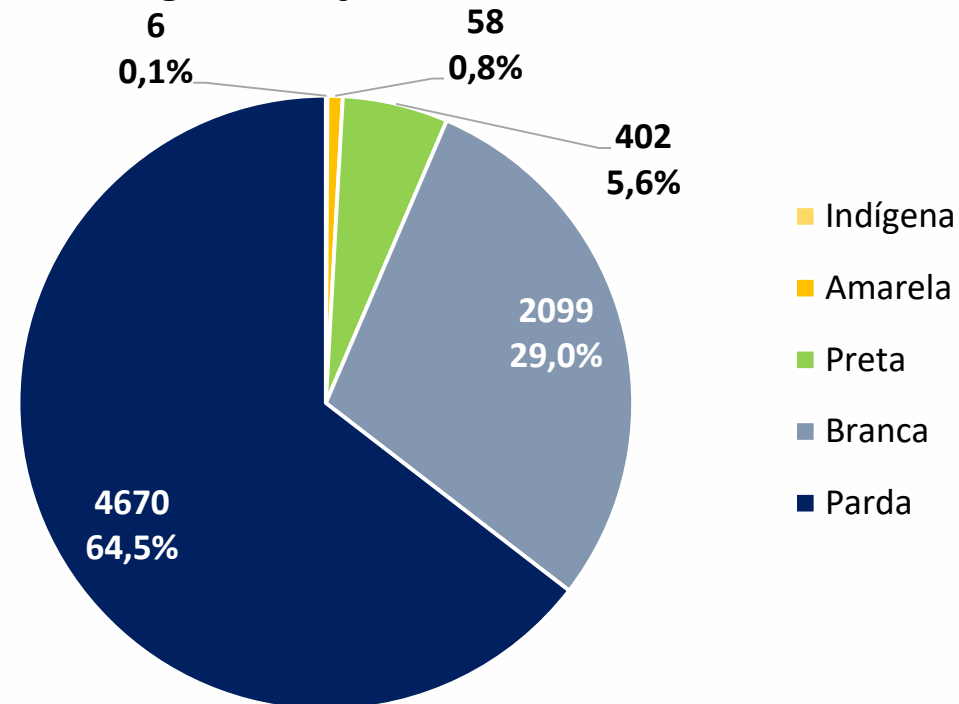
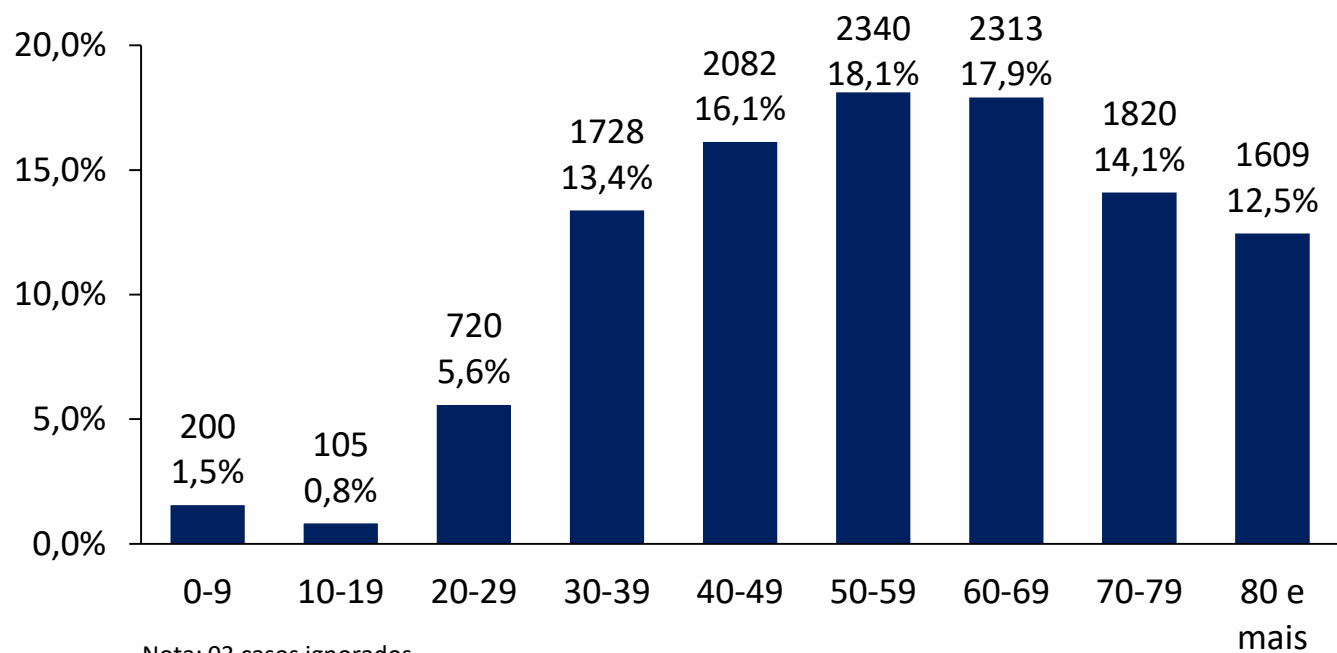


Figura 6. Número e proporção dos casos de SRAG confirmados para Covid-19, segundo raça/cor. Recife, 2020-2021



Nota: 5.685 casos ignorados/brancos (44,0%)

Figura 7. Número e proporção de casos SRAG confirmados para Covid-19, segundo faixa etária. Recife, 2020-2021



Nota: 03 casos ignorados

Figura 8. Número e proporção de casos SRAG confirmados para Covid-19, segundo evolução. Recife 2020 - 2021

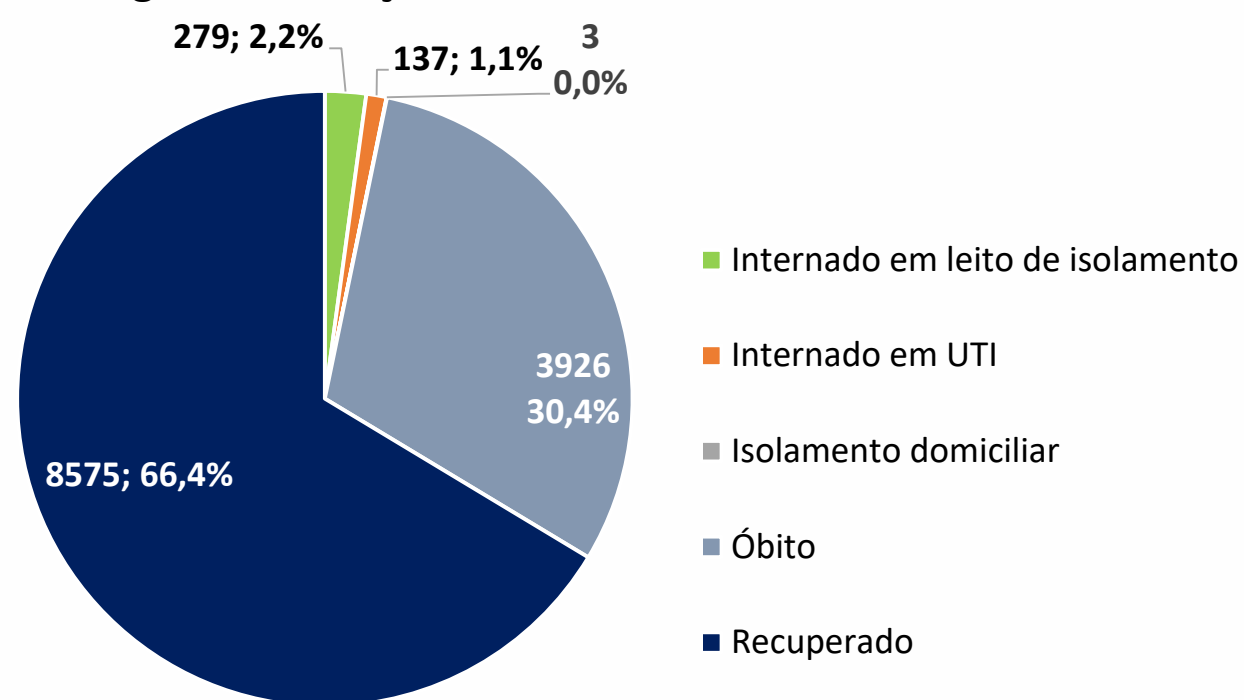
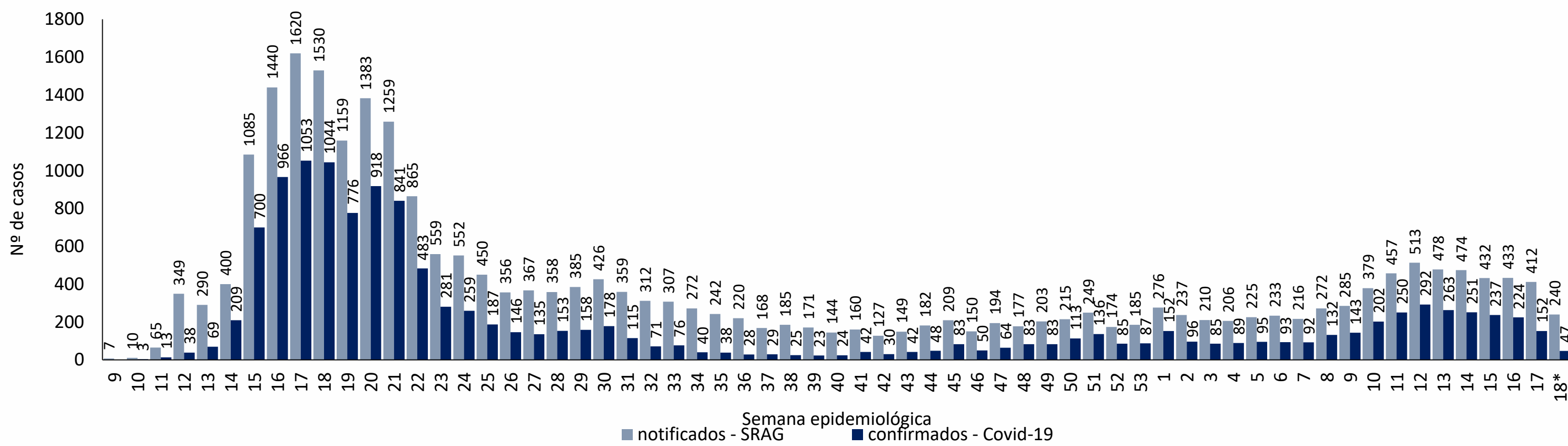


Figura 9. Distribuição dos casos de SRAG, notificados e confirmados para Covid-19, por semana epidemiológica de notificação. Recife, 2020-2021 (até a SE 18\*/2021)



Fonte: Sesau Recife/Sevs/Gevepi/Notifica-PE

Nota 1: Dados provisórios sujeitos à alteração, exportados em 07/05/2021 às 07h e 43min

\* SE 18 (02 a 08/05/2021): dados correspondentes aos dias 02 a 06/05/2021

### PERFIL DE ÓBITOS CONFIRMADOS PARA COVID-19 (N=3.926)

Figura 10. Número e proporção de óbitos de SRAG confirmados para Covid-19, segundo sexo. Recife, 2020-2021

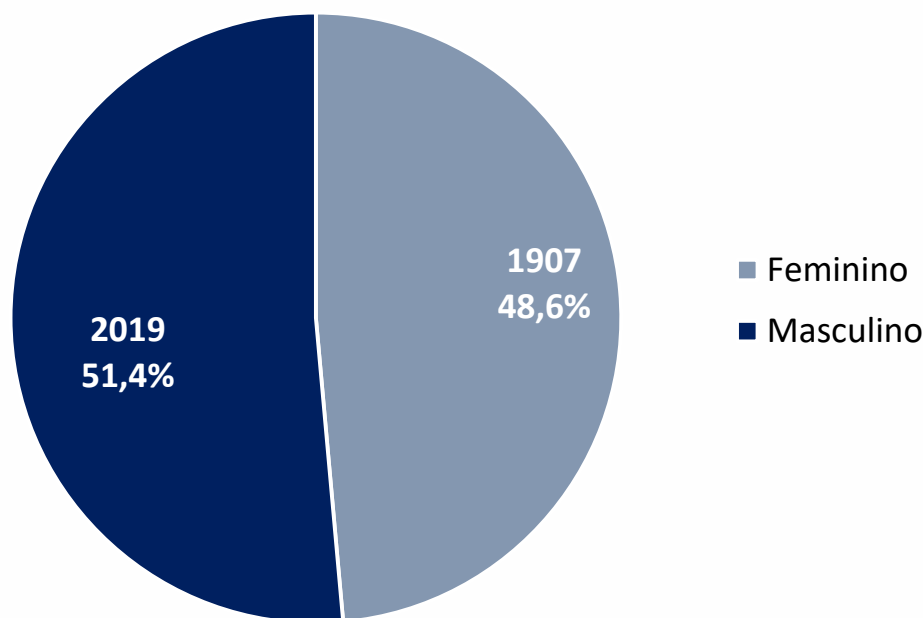
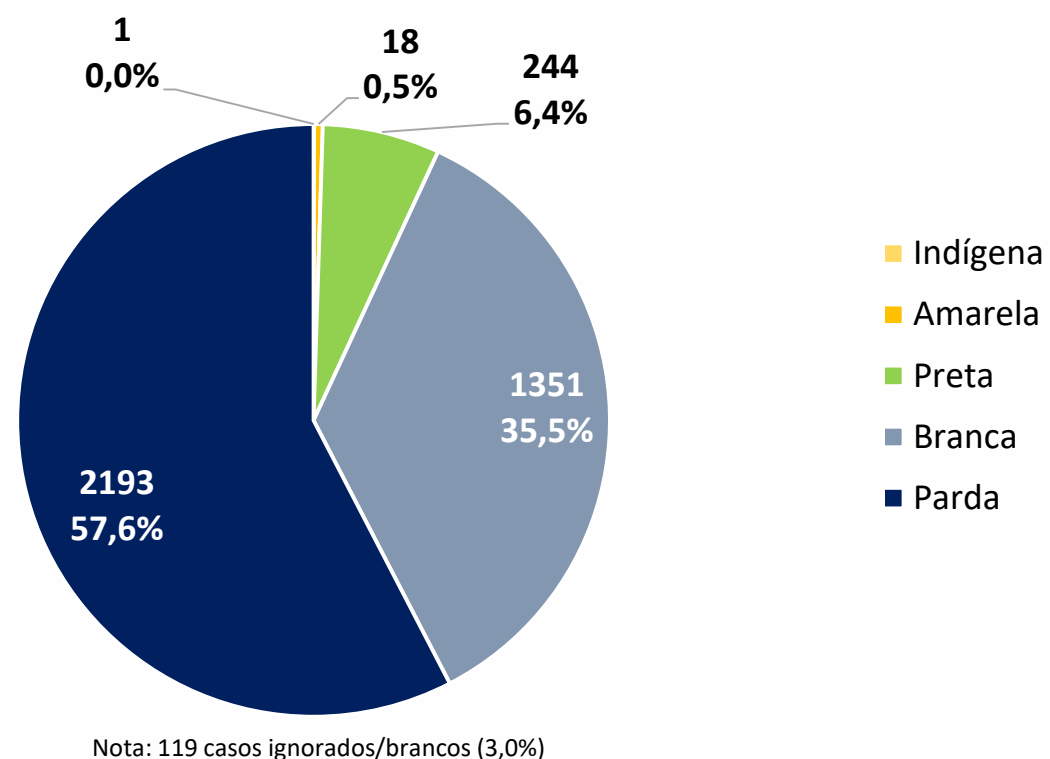


Figura 11. Número e proporção de óbitos de SRAG confirmados para Covid-19, segundo raça/cor. Recife, 2020-2021



Nota: 119 casos ignorados/brancos (3,0%)

Figura 12. Número e proporção de óbitos de SRAG confirmados para Covid-19, segundo faixa etária. Recife, 2020-2021

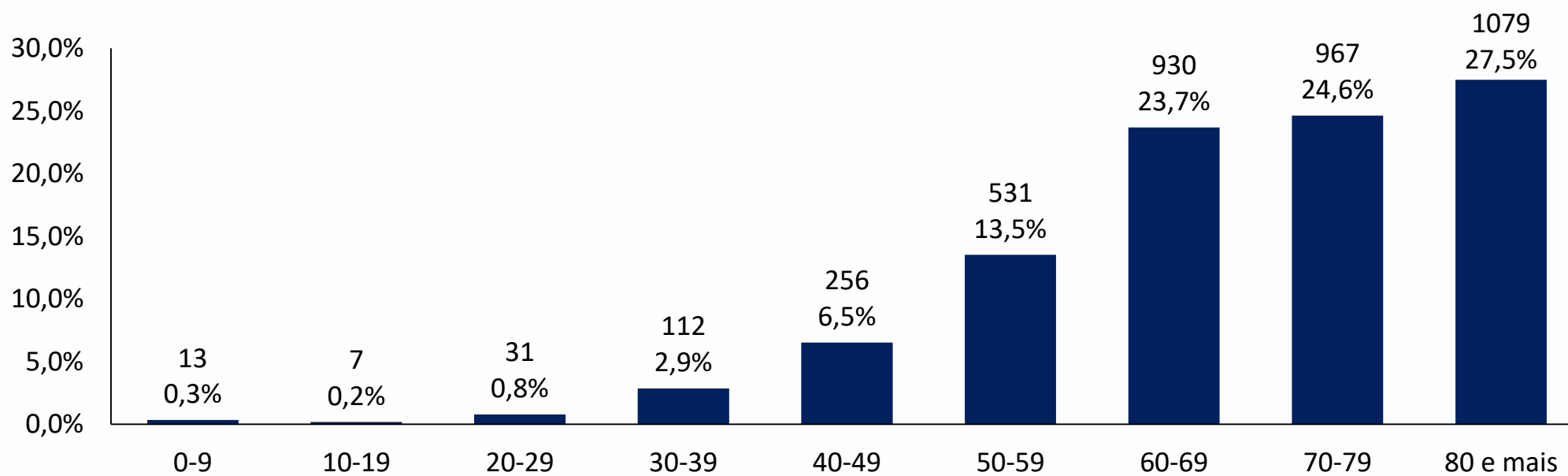
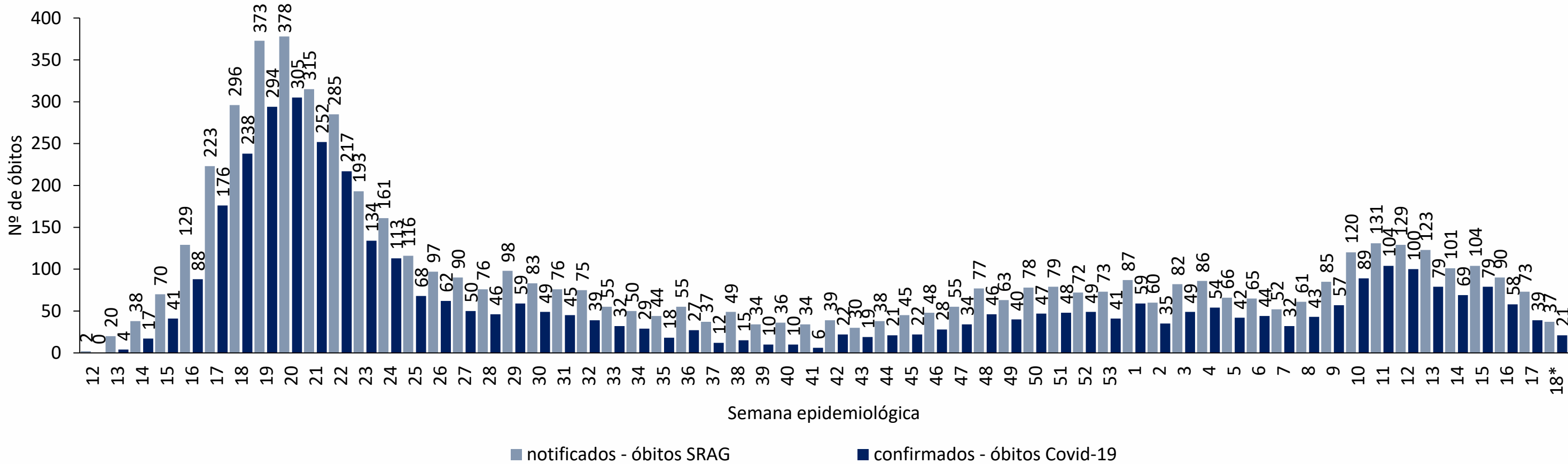
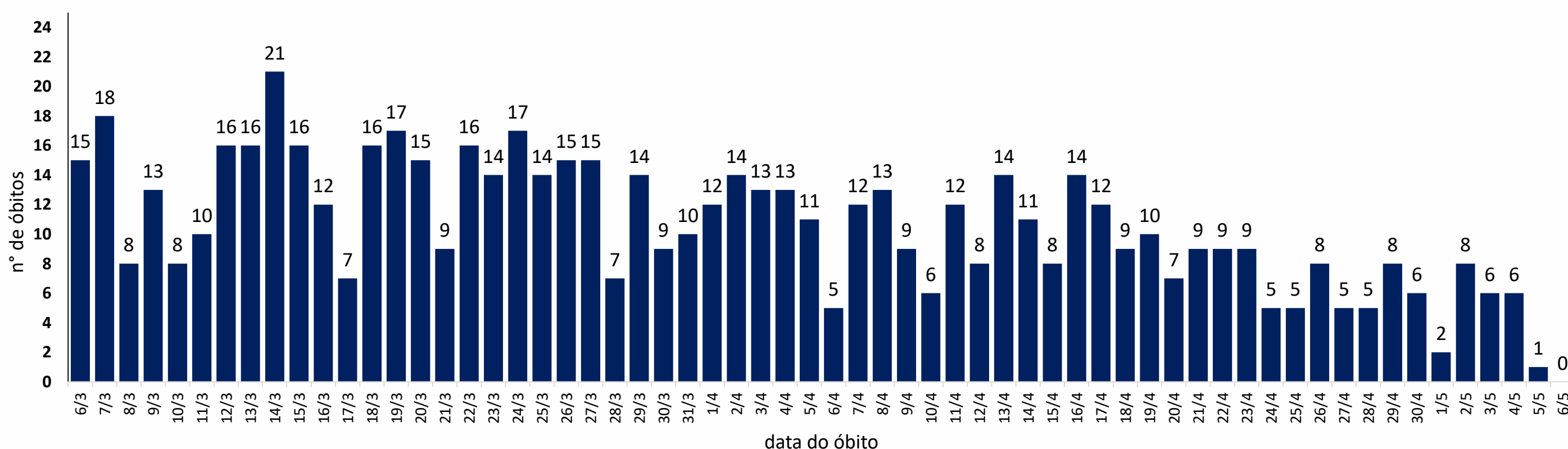


Figura 13. Distribuição dos óbitos de SRAG, notificados e confirmados para Covid-19, segundo semana epidemiológica da ocorrência do óbito. Recife, 2020-2021 (até a SE 18\*/2021)



Fonte: Sesau Recife/Sevs/Gevepi/Notifica-PE  
 Nota 1: Dados provisórios sujeitos à alteração, exportados em 07/05/2021 às 07h e 43min  
 \* SE 18 (02 a 08/05/2021): dados correspondentes aos dias 02 a 06/05/2021

Figura 14. Distribuição de óbitos de SRAG confirmados para Covid-19, segundo data da ocorrência do óbito dos últimos 60 dias. Recife, 2021\*



Nota: Dados provisórios, sujeitos a alterações por limpeza de duplicidades ou correção dos registros. Exportados em 07/05/2021 às 07h e 43min (Notifica-PE).  
 \* SE 18 (02 a 08/05/2021): dados correspondentes aos dias 02 a 06/05/2021

### DISTRIBUIÇÃO DE CASOS CONFIRMADOS DE COVID 19, SEGUNDO DISTRITO SANITÁRIO E BAIRROS

Tabela 1. Casos de SRAG e óbitos confirmados para Covid-19, segundo DS e bairro de residência. Recife, 2021\*

DISTRITO SANITÁRIO/BAIRRO	SRAG		Óbitos		DISTRITO SANITÁRIO/BAIRRO	SRAG		Óbitos	
	N	%	N	%		N	%	N	%
<b>DS I</b>	<b>172</b>	<b>5,9</b>	<b>63</b>	<b>5,9</b>	Engenho do Meio	17	0,6	7	0,7
Boa Vista	38	1,3	16	1,5	Ilha do Retiro	5	0,2	2	0,2
Cabanga	0	0,0	1	0,1	Iputinga	95	3,3	39	3,7
Coelhos	1	0,0	7	0,7	Madalena	46	1,6	15	1,4
Ilha do Leite	7	0,2	0	0,0	Prado	25	0,9	9	0,8
Ilha Joana Bezerra	13	0,4	5	0,5	Torre	39	1,3	15	1,4
Paissandu	8	0,3	3	0,3	Torroes	38	1,3	17	1,6
Recife	5	0,2	2	0,2	Varzea	113	3,9	38	3,6
Santo Amaro	77	2,6	20	1,9	Zumbi	11	0,4	6	0,6
Santo Antonio	6	0,2	3	0,3	<b>DS V</b>	<b>450</b>	<b>15,5</b>	<b>203</b>	<b>19,1</b>
Sao Jose	13	0,4	5	0,5	Afogados	54	1,9	22	2,1
Soledade	4	0,1	1	0,1	Areias	59	2,0	30	2,8
<b>DS II</b>	<b>394</b>	<b>13,6</b>	<b>162</b>	<b>15,2</b>	Barro	47	1,6	22	2,1
Agua Fria	57	2,0	29	2,7	Bongi	16	0,6	7	0,7
Alto Santa Teresinha	5	0,2	2	0,2	Cacote	6	0,2	4	0,4
Arruda	24	0,8	8	0,8	Coqueiral	16	0,6	7	0,7
Beberibe	10	0,3	0	0,0	Curado	17	0,6	4	0,4
Bomba do Hemeterio	15	0,5	6	0,6	Estancia	24	0,8	8	0,8
Cajueiro	16	0,6	5	0,5	Jardim São Paulo	58	2,0	22	2,1
Campina do Barreto	25	0,9	9	0,8	Jiquia	15	0,5	5	0,5
Campo Grande	74	2,5	35	3,3	Mangueira	10	0,3	5	0,5
Dois Unidos	25	0,9	23	2,2	Mustardinha	21	0,7	15	1,4
Encruzilhada	22	0,8	9	0,8	San Martin	59	2,0	27	2,5
Fundao	6	0,2	6	0,6	Sancho	16	0,6	9	0,8
Hipodromo	25	0,9	4	0,4	Tejipio	20	0,7	12	1,1
Linha do Tiro	5	0,2	15	1,4	Totó	12	0,4	4	0,4
Peixinhos	3	0,1	2	0,2	<b>DS VI</b>	<b>524</b>	<b>18,0</b>	<b>176</b>	<b>16,5</b>
Ponto de Parada	17	0,6	1	0,1	Boa Viagem	262	9,0	79	7,4
Porto da Madeira	14	0,5	4	0,4	Brasilia Teimosa	39	1,3	14	1,3
Rosarinho	1	0,0	3	0,3	Imbiribeira	99	3,4	41	3,9
Torreao	50	1,7	1	0,1	Ipsep	69	2,4	26	2,4
<b>DS III</b>	<b>254</b>	<b>8,7</b>	<b>84</b>	<b>7,9</b>	Pina	55	1,9	16	1,5
Aflitos	10	0,3	1	0,1	<b>DS VII</b>	<b>291</b>	<b>10,0</b>	<b>87</b>	<b>8,2</b>
Alto do Mandu	12	0,4	6	0,6	Alto Jose Bonifacio	19	0,7	5	0,5
Apipucos	3	0,1	1	0,1	Alto Jose do Pinho	26	0,9	10	0,9
Casa Amarela	84	2,9	34	3,2	Brejo da Guabiraba	20	0,7	5	0,5
Casa Forte	15	0,5	1	0,1	Brejo de Beberibe	6	0,2	2	0,2
Derby	7	0,2	2	0,2	Corrego do Jenipapo	17	0,6	5	0,5
Dois Irmaos	5	0,2	1	0,1	Guabiraba	14	0,5	4	0,4
Espinheiro	26	0,9	10	0,9	Macaxeira	37	1,3	10	0,9
Gracas	26	0,9	10	0,9	Mangabeira	10	0,3	0	0,0
Jaqueira	5	0,2	0	0,0	Morro da Conceicao	14	0,5	4	0,4
Monteiro	3	0,1	1	0,1	Nova Descoberta	61	2,1	20	1,9
Parnamirim	11	0,4	3	0,3	Passarinho	18	0,6	4	0,4
Poço	5	0,2	1	0,1	Pau Ferro <sup>2</sup>	0	0,0	0	0,0
Santana	4	0,1	1	0,1	Vasco da Gama	49	1,7	18	1,7
Sitio dos Pintos	7	0,2	4	0,4	<b>DS VIII</b>	<b>255</b>	<b>8,8</b>	<b>90</b>	<b>8,5</b>
Tamarineira	31	1,1	8	0,8	Cohab	98	3,4	34	3,2
<b>DS IV</b>	<b>492</b>	<b>16,9</b>	<b>184</b>	<b>17,3</b>	Ibura	109	3,7	40	3,8
Caxanga	21	0,7	8	0,8	Jordao	48	1,7	16	1,5
Cidade Universitaria	7	0,2	3	0,3	<b>Ign</b>	<b>75</b>	<b>2,6</b>	<b>15</b>	<b>1,4</b>
Cordeiro	75	2,6	25	2,3	<b>Total</b>	<b>2907</b>	<b>100,0</b>	<b>1064</b>	<b>100,0</b>

Nota: Dados provisórios, sujeitos a alterações por limpeza de duplicidades ou correção dos registros. Exportados em 07/05/2021 às 07h e 43min (Notifica-PE).

\*Ano de 2021: dados correspondentes aos casos notificados entre os dias 01/01 a 06/05/2021

**DISTRIBUIÇÃO ESPACIAL DOS CASOS DE SRAG E ÓBITOS CONFIRMADOS PARA COVID-19**

Figura 15. Distribuição espacial dos casos de SRAG confirmados para Covid-19, segundo bairro de residência. Recife, 2021

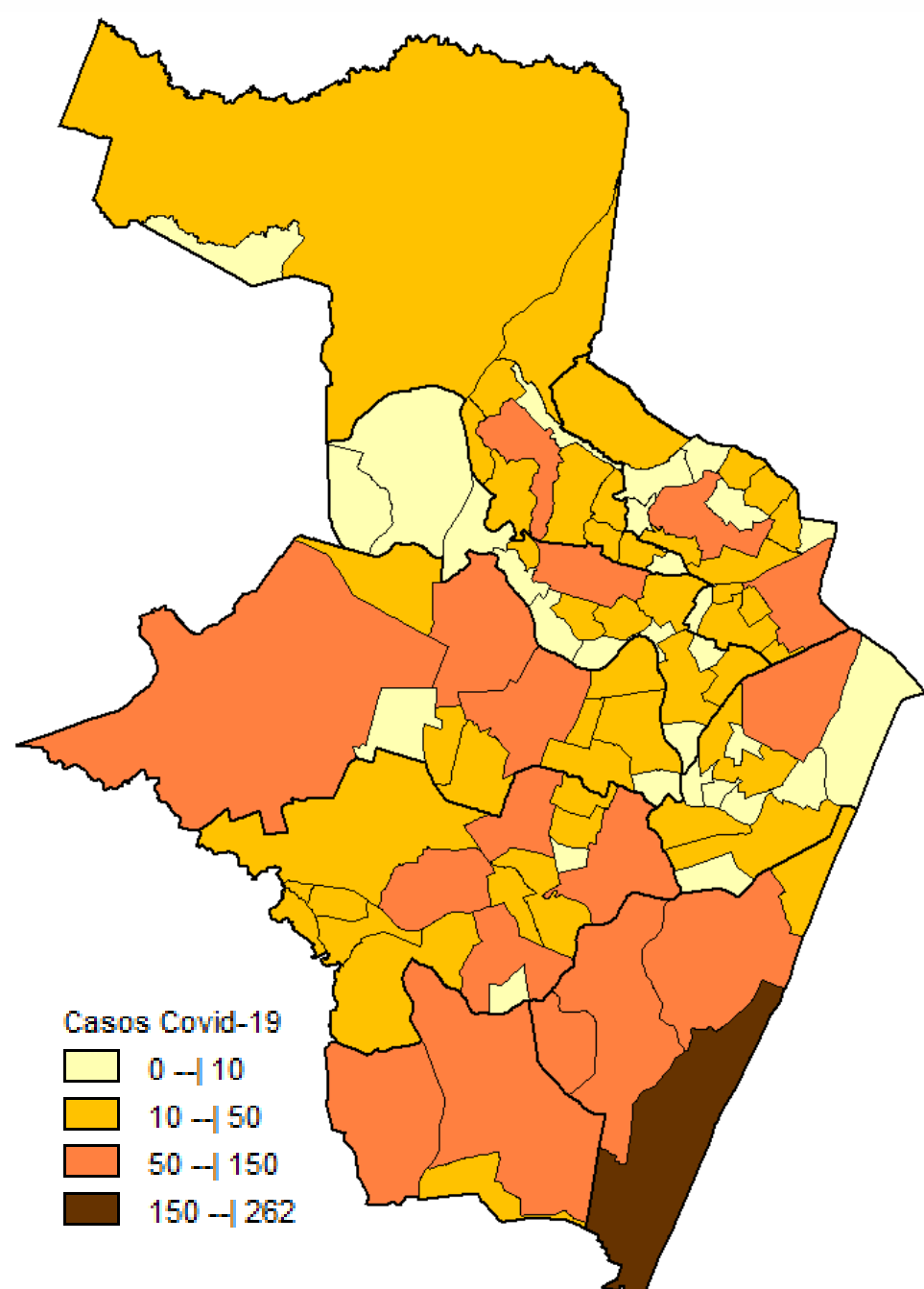
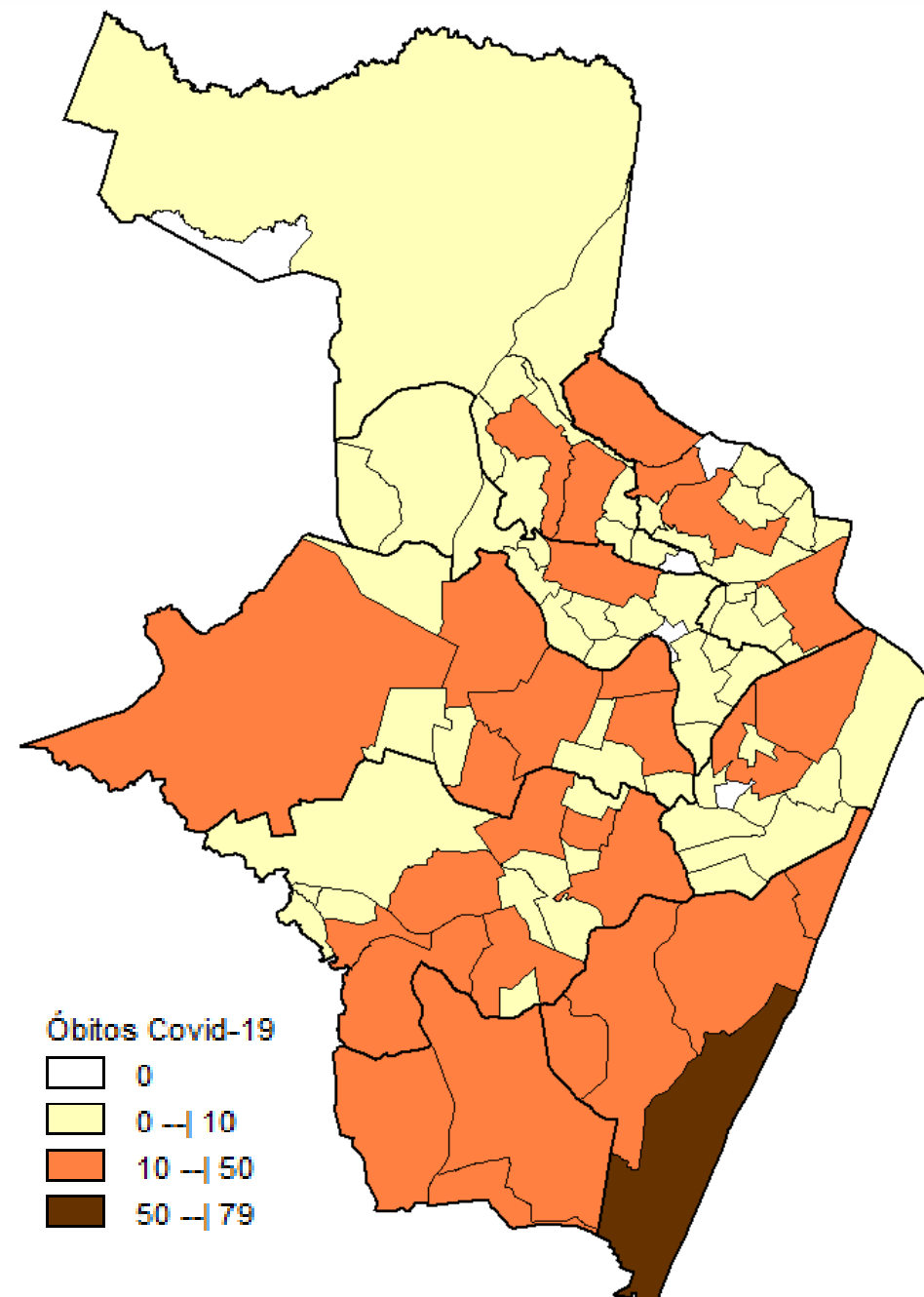


Figura 16. Distribuição espacial dos óbitos de SRAG confirmados para Covid-19, segundo bairro de residência. Recife, 2021



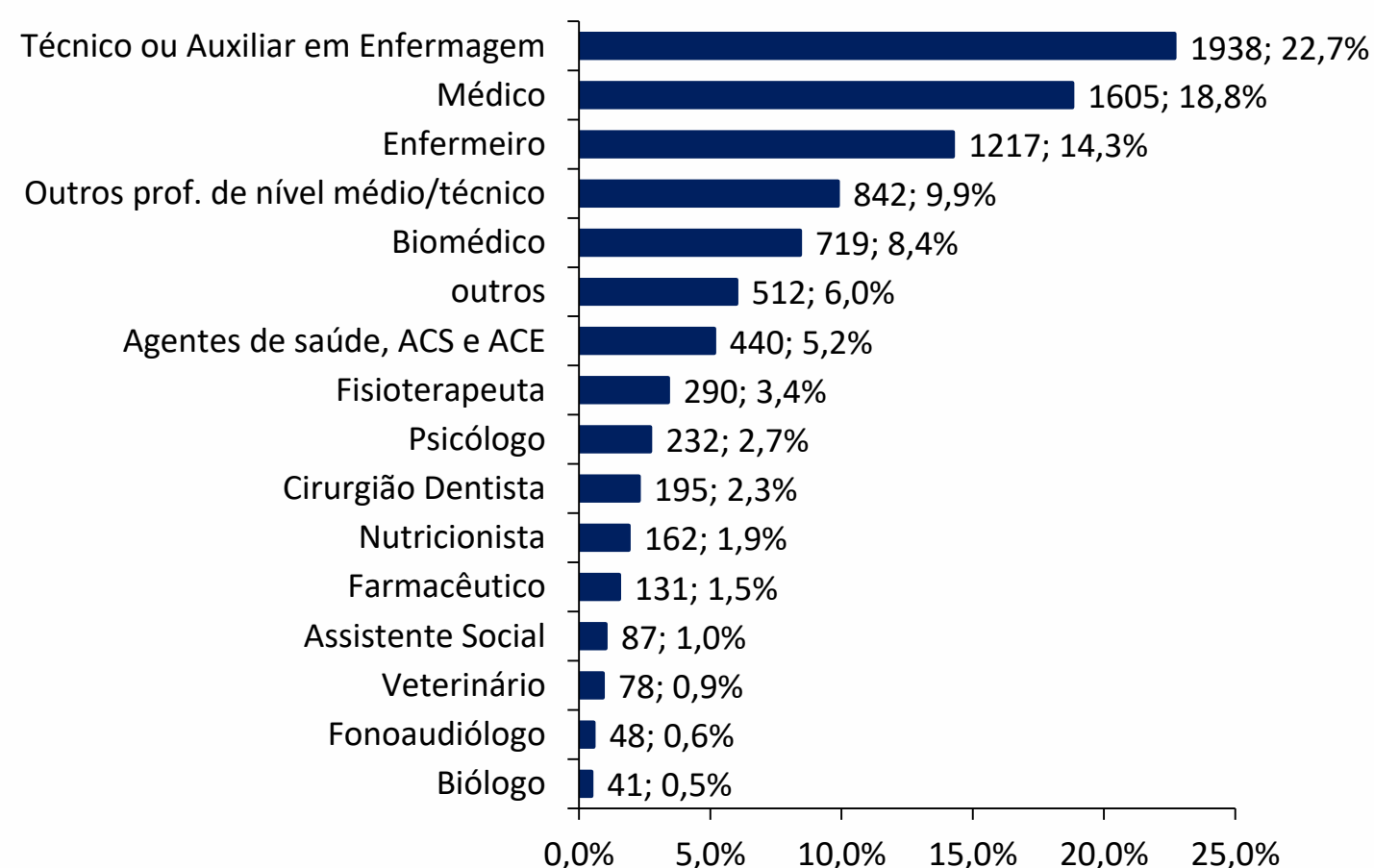
Nota: Dados provisórios, sujeitos a alterações por limpeza de duplicidades ou correção dos registros. Exportados em 07/05/2021 às 07h e 43min (Notifica-PE).  
\*Ano de 2021: dados correspondentes aos casos notificados entre os dias 01/01 a 06/05/2021

**PERFIL DE CASOS LEVES NOTIFICADOS PARA COVID-19 EM PROFISSIONAIS DE SAÚDE (N=26.904)**

Figura 17. Número e proporção de casos leves em profissionais de saúde notificados para Covid-19, segundo classificação final. Recife, 2020-2021

Classificação Final	N	%
Confirmado	8537	31,7
Descartado	14446	53,7
Em investigação	3708	13,8
Inconclusivo	213	0,8
<b>Total</b>	<b>26904</b>	<b>100,0</b>

Figura 18. Proporção de casos leves em profissionais de saúde confirmados para Covid-19, segundo categoria profissional. Recife, 2020-2021



**LEITOS MUNICIPAIS PARA PACIENTES COM COVID-19**

 RECIFE CONTRA A COVID-19		
	EM FUNCIONAMENTO	OCUPADOS
UTI	130	109
ENFERMARIA	36	28
SALA VERMELHA	9	15
LEITOS DE OBSERVAÇÃO	52	36
<b>TOTAL</b>	<b>227</b>	<b>188</b>

**ATENDIMENTOS DO SAMU 192 PARA CAUSAS RESPIRATÓRIAS**

O Samu Metropolitano do Recife registrou, na última quinta-feira (6), **97** chamados por causas respiratórias, que resultaram em **67** acionamentos de ambulâncias para prestar socorro a pacientes com suspeita de covid-19.

**SANITIZAÇÃO**

Foram realizadas **191.424** visitas para sanitização de espaços públicos. Diariamente, mais de 130 profissionais da Vigilância Ambiental do Recife promovem a desinfecção de cerca de 600 locais de grande fluxo de pessoas, como equipamentos de saúde e de assistência social; mais de 350 paradas de ônibus, terminais integrados de passageiros e estações de BRT; a sede da Prefeitura, mercados públicos, agências da Caixa Econômica Federal, locais de distribuição de cestas básicas e outros pontos que possam gerar aglomerações. Foram empregados, até hoje, **785.066** litros da solução desinfetante com ação viricida de alto nível, cujo efeito tem início em até cinco minutos e o efeito residual atua por 24 horas.

**AFASTAMENTO DE PROFISSIONAIS DE SAÚDE**

Nesta sexta-feira (7), estão afastados **27** profissionais de saúde da rede municipal por suspeita ou confirmação de covid-19, desses sendo dez médicos, oito enfermeiros, quatro auxiliares de enfermagem e quatro técnicos em enfermagem da Secretaria de Saúde (Sesau) do Recife.

Para outras informações sobre a pandemia no Recife:

<https://novocoronavirus.recife.pe.gov.br>.