

RESUMO EPIDEMIOLÓGICO DA COVID-19 NO RECIFE

Nesta segunda-feira (12), o Recife confirmou **160** novos casos de covid-19 (não necessariamente notificados no referido período), sendo 137 casos leves e 23 casos de srag. Também foram confirmadas, laboratorialmente, **seis** novas mortes, sendo uma mulher e cinco homens, ocorridas entre os dias 22 de janeiro e 11 de abril de 2021. Os pacientes que foram a óbito tinham idades entre 59 e 84 anos. Assim, o município totaliza **94.373** casos confirmados da covid-19, sendo 82.434 leves e 11.939 casos de srag. Destes últimos, **3.500** evoluíram para óbito. Além disso, o boletim também aponta um total de **87.692** pacientes recuperados da doença.

Comparando-se as semanas epidemiológicas SE 12 e SE 13, para os casos leves observa-se uma **redução de 17,0% nas notificações e 17,6% para os casos confirmados** (Figura 4). Em relação aos casos de srag, houve uma **redução de 6,0% no número de casos notificados e de 17,0% para os casos confirmados** (Figura 9).

Quanto aos óbitos, a mesma comparação demonstra uma **redução de 5,9% para os óbitos notificados de srag e de 33,8% para os óbitos confirmados** para covid-19 (Figura 13). Analisando-se a data de ocorrência dos óbitos dos últimos 60 dias, nota-se que o número de óbitos variou entre 0 e 17 (Figura 14).

PANORAMA

	135.646.617 Confirmados	2.930.732 Óbitos		Fonte: OMS. Dados atualizados em 12/04/2021, às 14h e 37min. (https://covid19.who.int/)
	13.482.023 Confirmados	353.137 Óbitos	11.880.803 Recuperados	Fonte: Ministério da Saúde. Dados atualizados em 11/04/2021, às 18h e 10min. (https://covid.saude.gov.br)
	369.487 Confirmados (787 novos)	12.803 Óbitos (59 novos)	312.359 Recuperados	Fonte: CIEVS-PE/SEVS/SES-PE. Dados atualizados até 10/04/2021. (https://www.cievspe.com/novo-coronavirus-2019-ncov)
	94.373 Confirmados (160 novos)	3.500 Óbitos (06 novos)	87.692 Recuperados	Fonte: Gevepi/SEVS/Sesau Recife. Dados atualizados até 11/04/2021, exportados em 12/04/2021 às 07h e 30min (Notifica-PE) e em 12/04/2021 às 00h 11min (e-SUS notifica). (https://cievsrecife.wordpress.com/publicacoes-devs-sesau-recife)

PERFIL DOS CASOS LEVES CONFIRMADOS PARA COVID-19 (N=82.434)

Figura 1. Número e proporção de casos leves confirmados para Covid-19, segundo sexo. Recife, 2020-2021

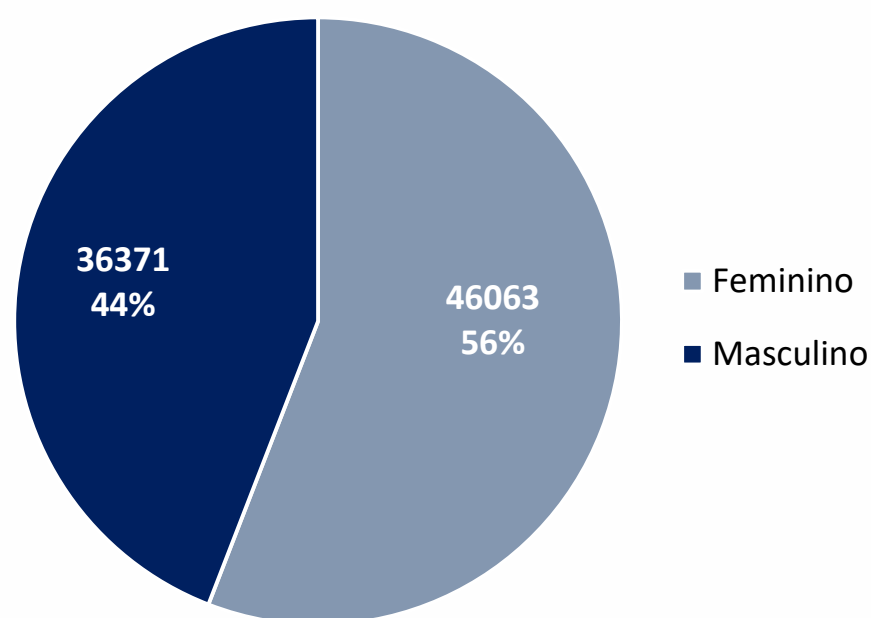
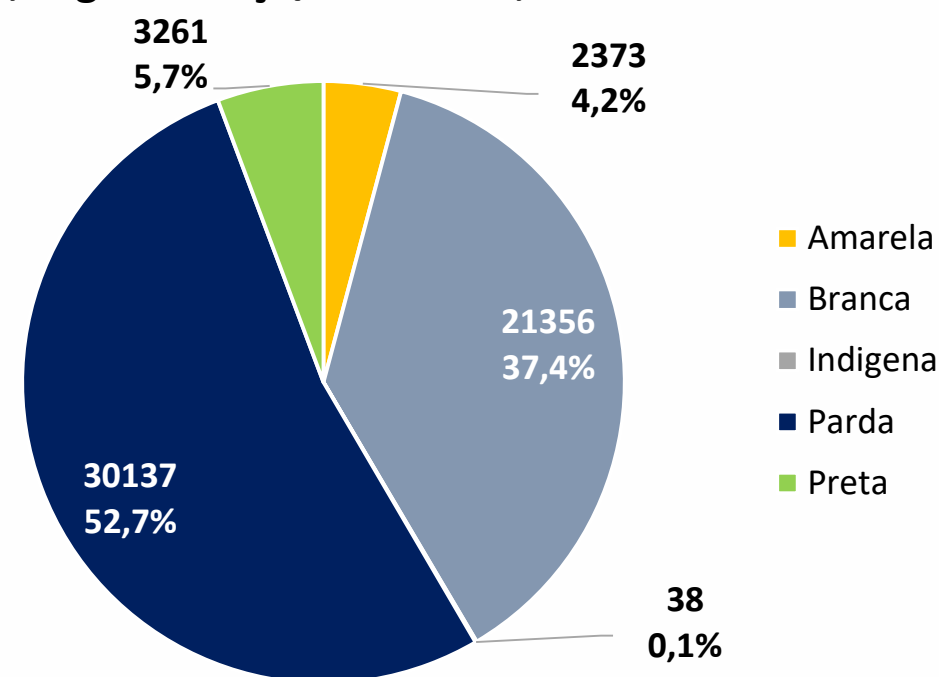
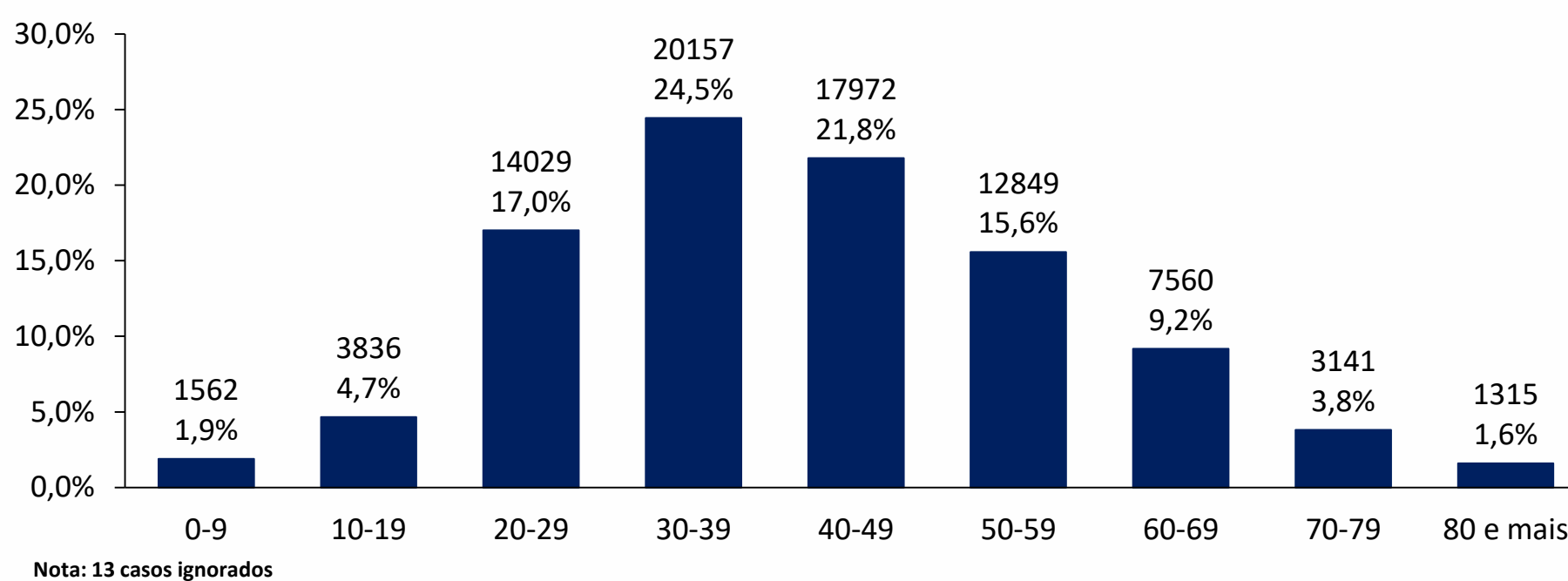


Figura 2. Número e proporção de casos leves confirmados para Covid-19, segundo raça/cor. Recife, 2020-2021



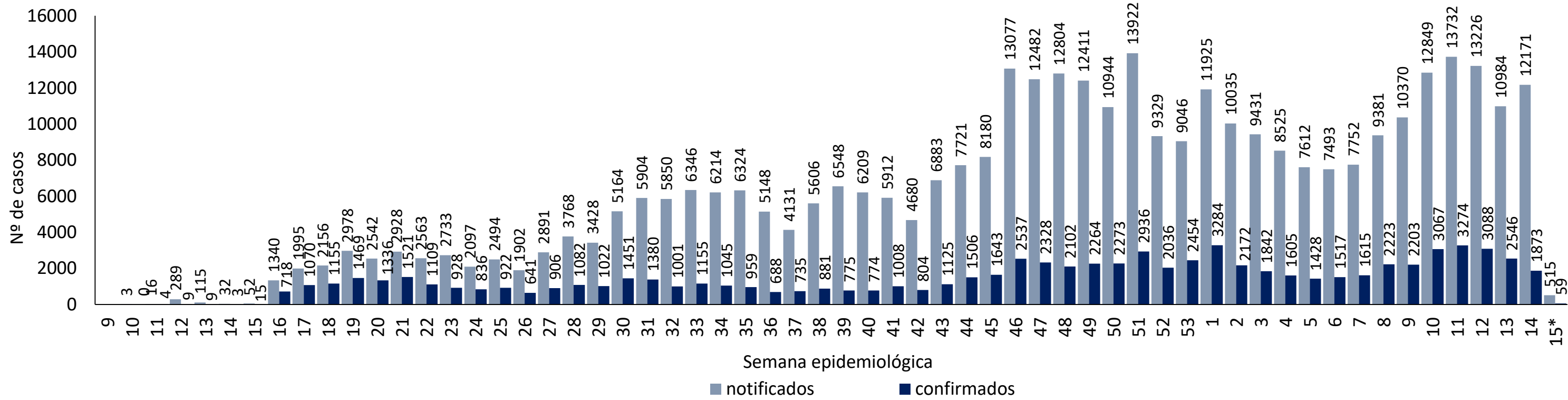
Nota: 25.269 casos ignorados (30,7%)

Figura 3. Número e proporção de casos leves confirmados para Covid-19, segundo faixa etária. Recife, 2020-2021



Nota: 13 casos ignorados

Figura 4. Distribuição de casos leves notificados, confirmados de Covid-19, por semana epidemiológica de notificação. Recife, 2020-2021 (até a SE 15*/2021)



Fonte: Sesau Recife/Sevs/Gevepi/e-SUS notifica

Nota 1: Dados provisórios sujeitos à alteração, exportados em 12/04/2021 às 00h e 11min

* SE 15 (11 a 17/04/2021): dados correspondentes ao dia 11/04/2021

PERFIL DOS CASOS SRAG CONFIRMADOS PARA COVID-19 (N=11.939)

Figura 5. Número e proporção dos casos de SRAG confirmados para Covid-19, segundo sexo. Recife, 2020-2021

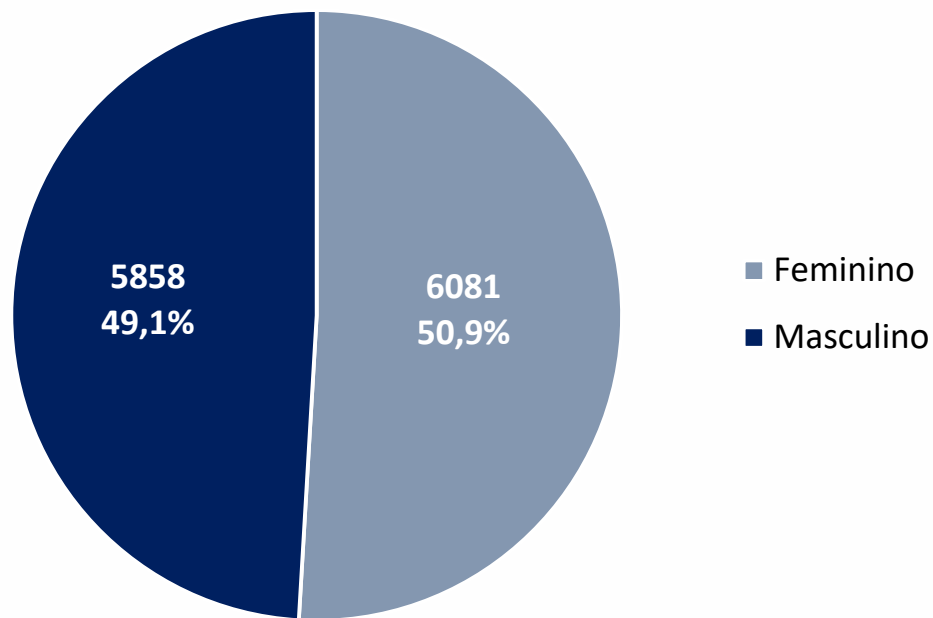
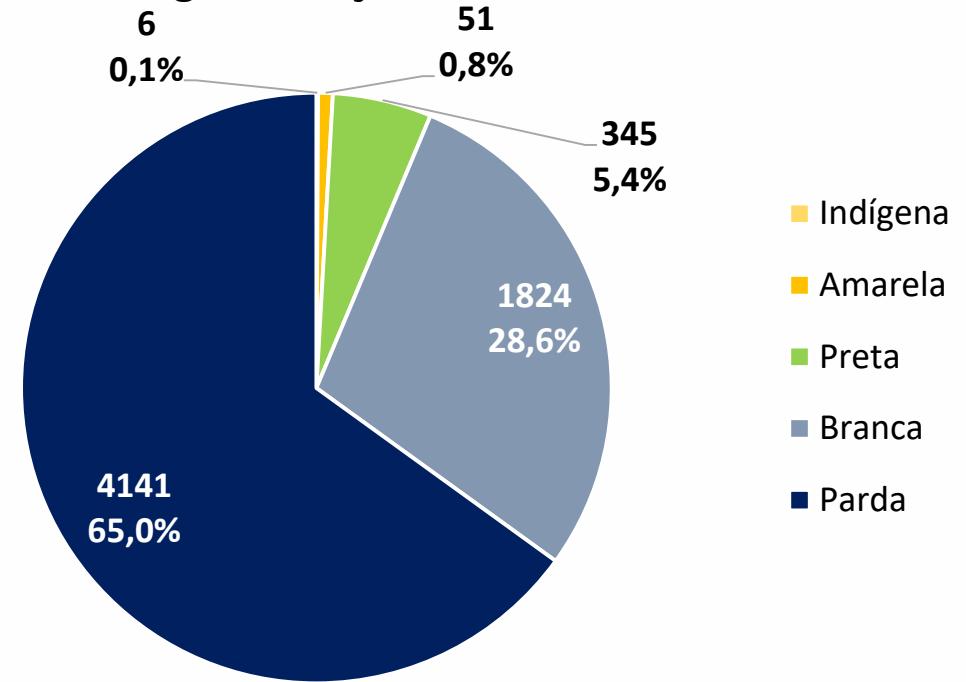


Figura 6. Número e proporção dos casos de SRAG confirmados para Covid-19, segundo raça/cor. Recife, 2020-2021



Nota: 5.572 casos ignorados/brancos (46,7%)

Figura 7. Número e proporção de casos SRAG confirmados para Covid-19, segundo faixa etária. Recife, 2020-2021

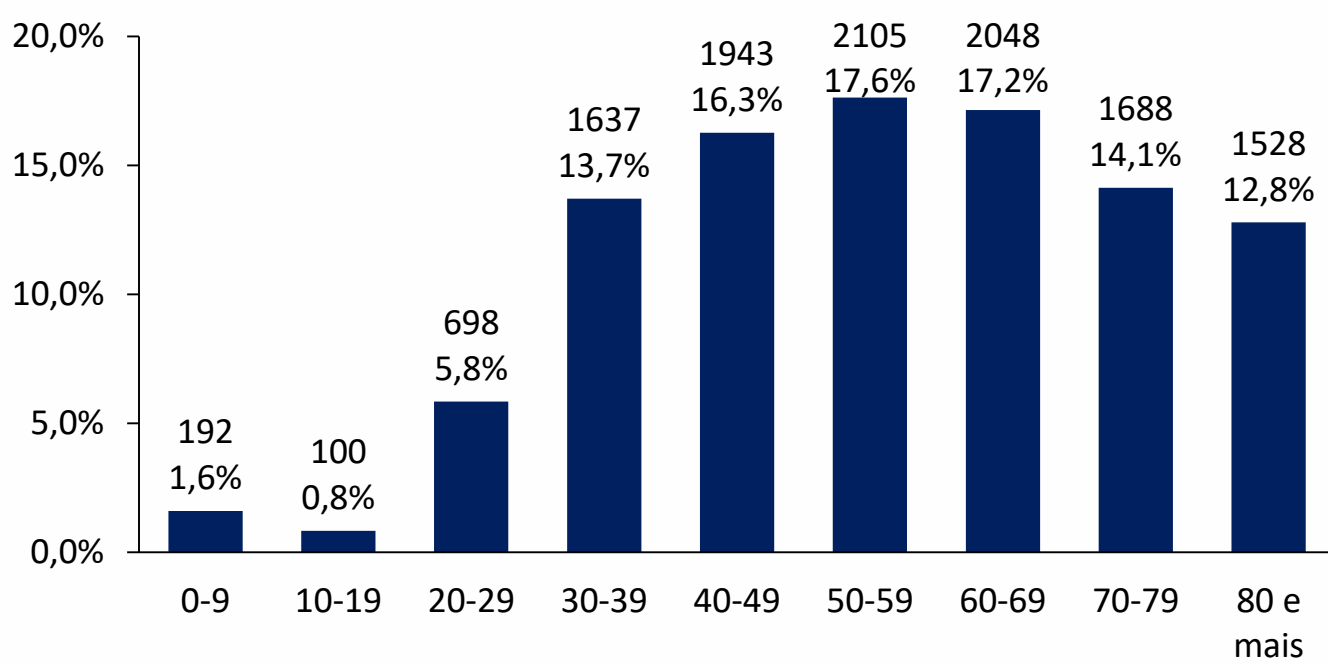


Figura 8. Número e proporção de casos SRAG confirmados para Covid-19, segundo evolução. Recife 2020 - 2021

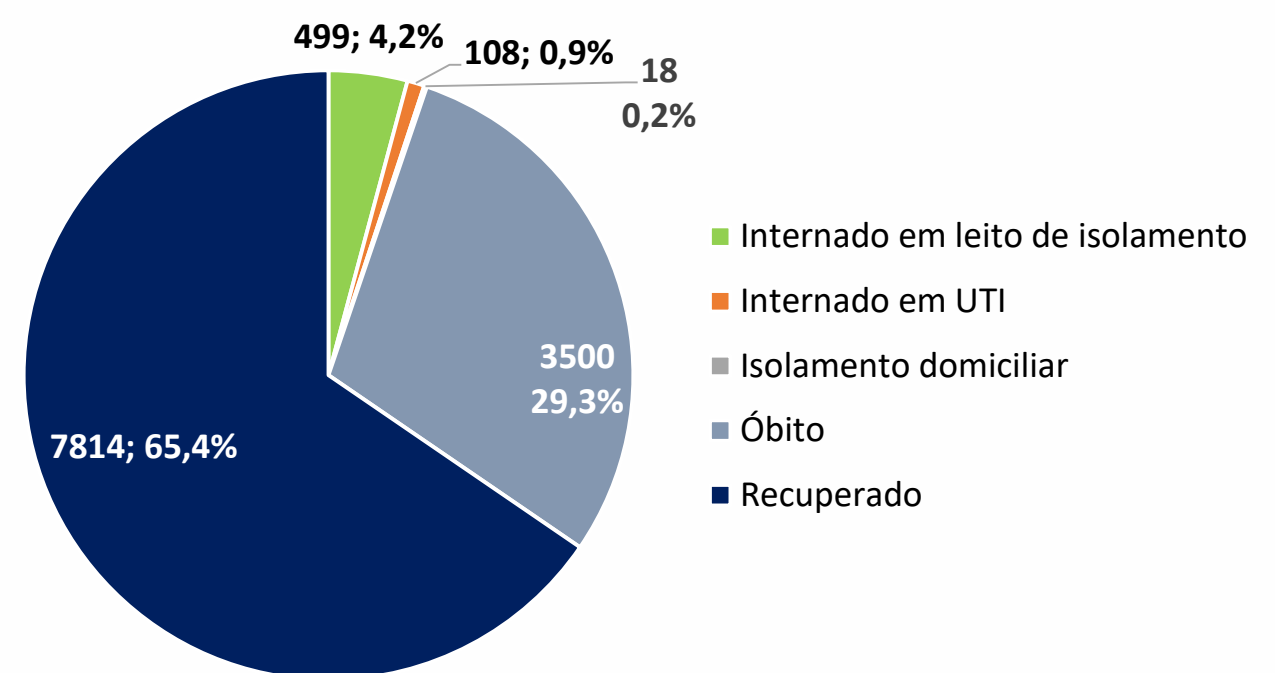
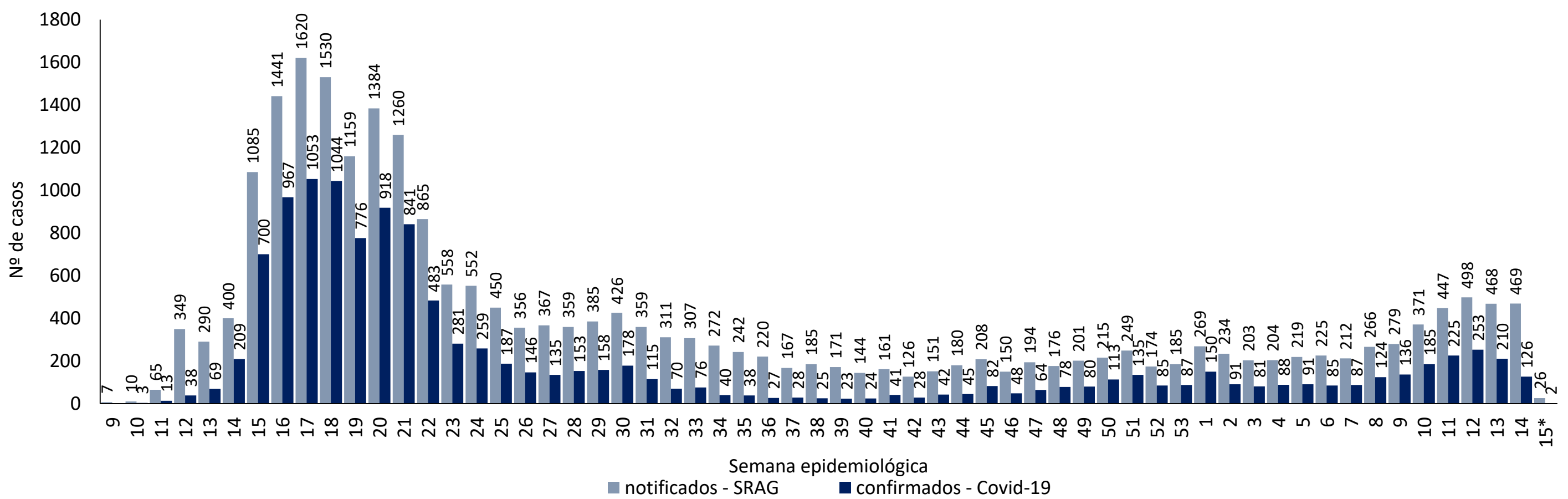


Figura 9. Distribuição dos casos de SRAG, notificados e confirmados para Covid-19, por semana epidemiológica de notificação. Recife, 2020-2021 (até a SE 15*/2021)



Fonte: Sesau Recife/Sevs/Gevepi/Notifica-PE

Nota 1: Dados provisórios sujeitos à alteração, exportados em 12/04/2021 às 07h e 30min

* SE 15 (11 a 17/04/2021): dados correspondentes ao dia 11/04/2021

PERFIL DE ÓBITOS CONFIRMADOS PARA COVID-19 (N=3.500)

Figura 10. Número e proporção de óbitos de SRAG confirmados para Covid-19, segundo sexo. Recife, 2020-2021

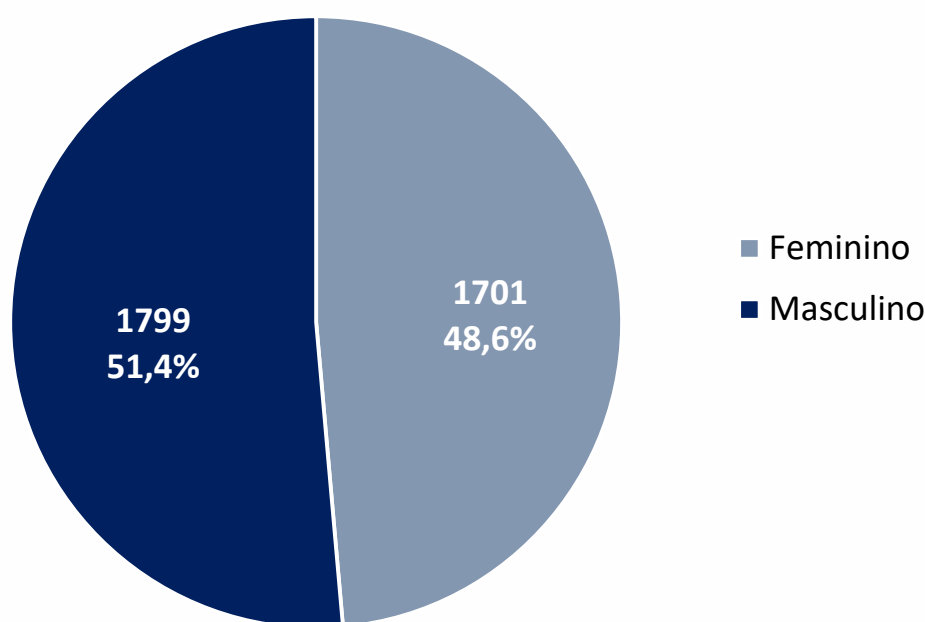
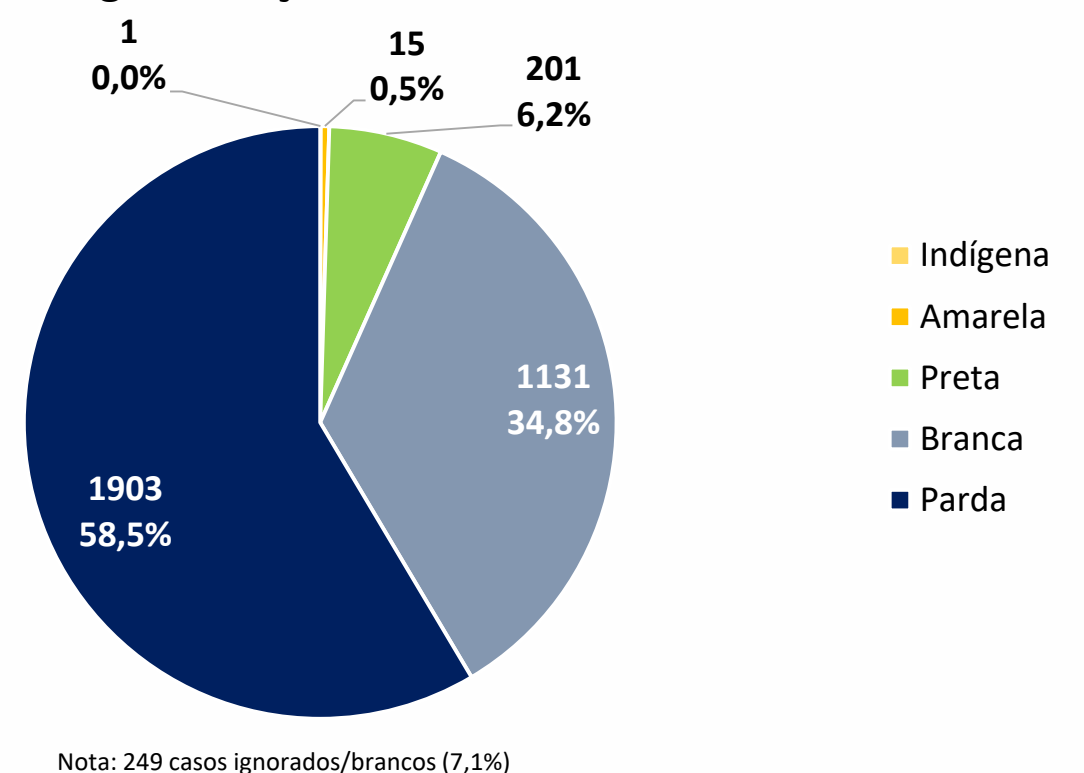


Figura 11. Número e proporção de óbitos de SRAG confirmados para Covid-19, segundo raça/cor. Recife, 2020-2021



Nota: 249 casos ignorados/brancos (7,1%)

Figura 12. Número e proporção de óbitos de SRAG confirmados para Covid-19, segundo faixa etária. Recife, 2020-2021

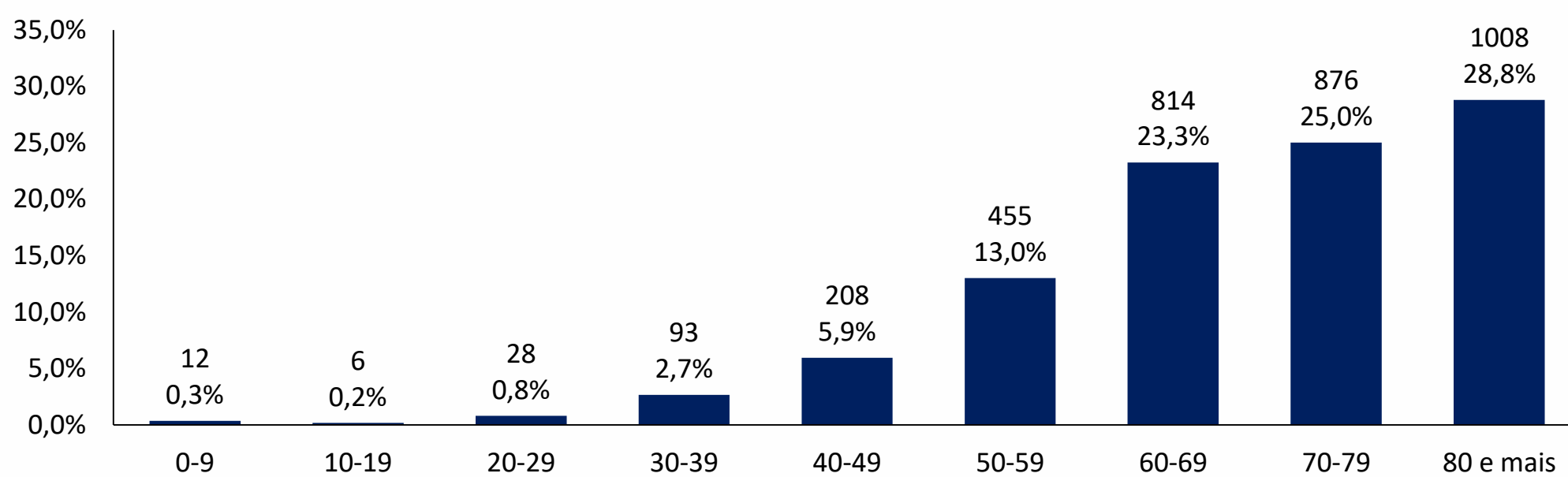
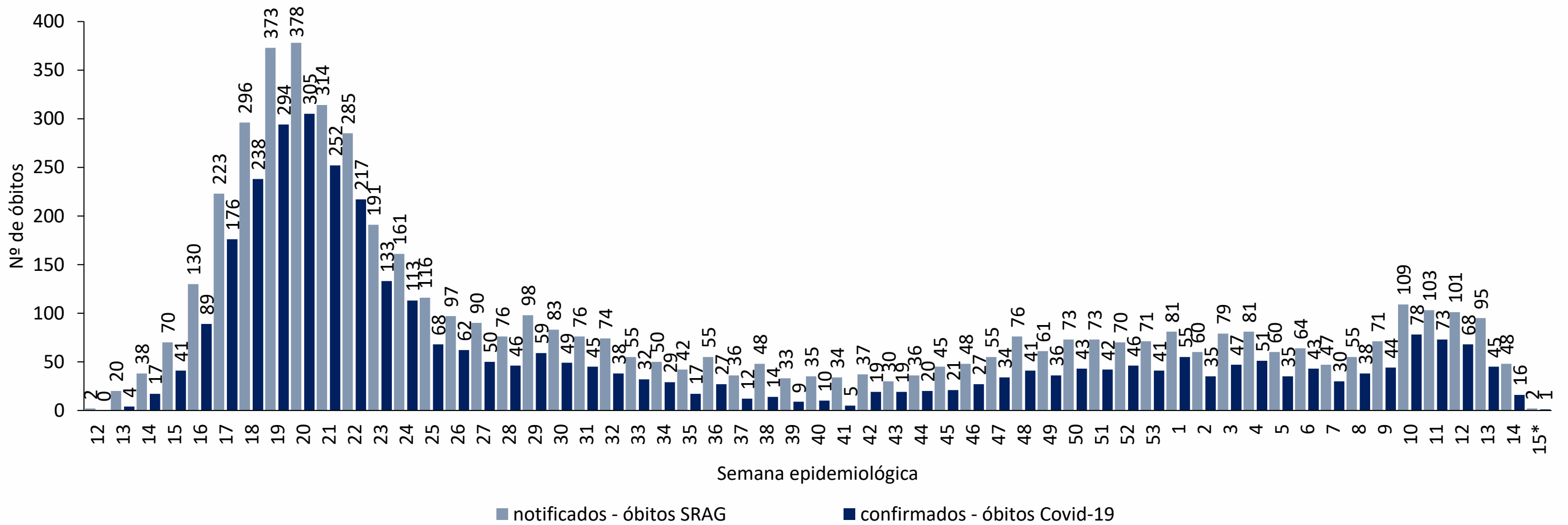
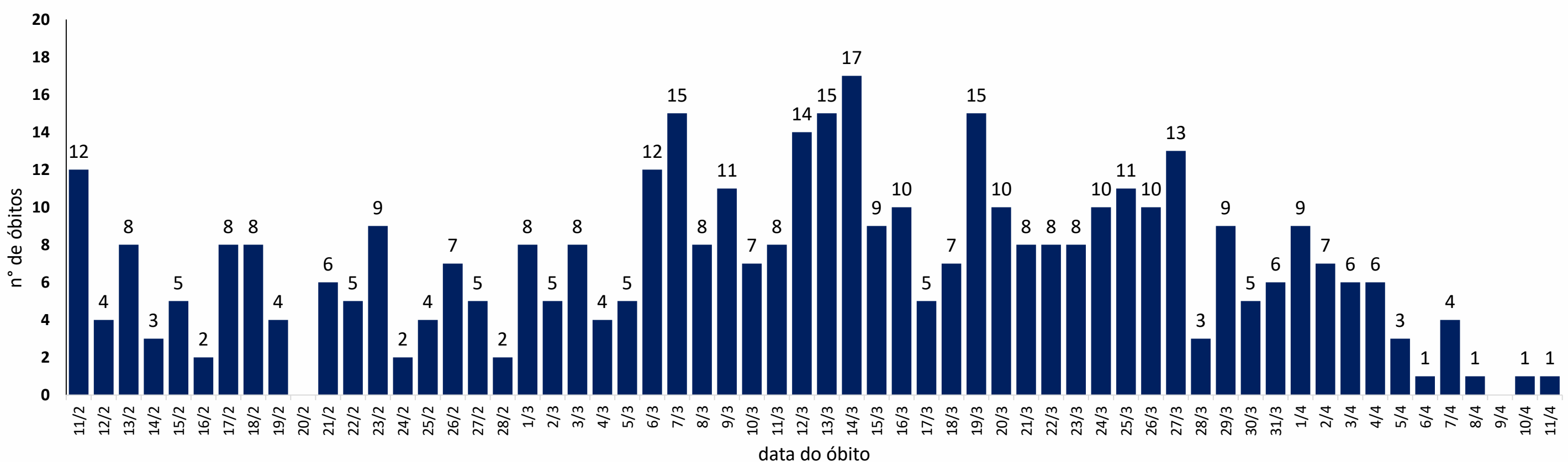


Figura 13. Distribuição dos óbitos de SRAG, notificados e confirmados para Covid-19, segundo semana epidemiológica da ocorrência do óbito. Recife, 2020-2021 (até a SE 15*/2021)



Fonte: Sesau Recife/Sevs/Gevepi/Notifica-PE
 Nota 1: Dados provisórios sujeitos à alteração, exportados em 12/04/2021 às 07h e 30min
 * SE 15 (11 a 17/04/2021): dados correspondentes ao dia 11/04/2021

Figura 14. Distribuição de óbitos de SRAG confirmados para Covid-19, segundo data da ocorrência do óbito dos últimos 60 dias. Recife, 2021*



Nota: Dados provisórios, sujeitos a alterações por limpeza de duplicidades ou correção dos registros. Exportados em 12/04/2021 às 07h e 30min (Notifica-PE).
 * SE 15 (11 a 17/04/2021): dados correspondentes ao dia 11/04/2021

DISTRIBUIÇÃO DE CASOS CONFIRMADOS DE COVID 19, SEGUNDO DISTRITO SANITÁRIO E BAIRROS

Tabela 1. Casos de SRAG e óbitos confirmados para Covid-19, segundo DS e bairro de residência. Recife, 2021*

DISTRITO SANITÁRIO/BAIRRO	SRAG		Óbitos		DISTRITO SANITÁRIO/BAIRRO	SRAG		Óbitos	
	N	%	N	%		N	%	N	%
DS I	115	5,9	39	5,8	Engenho do Meio	8	0,4	2	0,3
Boa Vista	22	1,1	8	1,2	Ilha do Retiro	2	0,1	1	0,1
Cabanga	1	0,1	1	0,1	Iputinga	71	3,6	23	3,4
Coelhos	5	0,3	4	0,6	Madalena	34	1,7	7	1,0
Ilha do Leite	0	0,0	0	0,0	Prado	14	0,7	6	0,9
Ilha Joana Bezerra	6	0,3	3	0,4	Torre	22	1,1	7	1,0
Paissandu	4	0,2	1	0,1	Torroes	28	1,4	11	1,6
Recife	4	0,2	0	0,0	Varzea	68	3,5	22	3,3
Santo Amaro	56	2,9	16	2,4	Zumbi	10	0,5	4	0,6
Santo Antonio	4	0,2	2	0,3	DS V	311	16,0	123	18,4
Sao Jose	9	0,5	3	0,4	Afogados	34	1,7	12	1,8
Soledade	4	0,2	1	0,1	Areias	46	2,4	24	3,6
DS II	258	13,3	110	16,4	Barro	33	1,7	14	2,1
Agua Fria	38	2,0	20	3,0	Bongi	13	0,7	7	1,0
Alto Santa Teresinha	3	0,2	1	0,1	Cacote	4	0,2	2	0,3
Arruda	15	0,8	5	0,7	Coqueiral	8	0,4	2	0,3
Beberibe	7	0,4	0	0,0	Curado	11	0,6	4	0,6
Bomba do Hemeterio	10	0,5	3	0,4	Estancia	16	0,8	5	0,7
Cajueiro	11	0,6	1	0,1	Jardim São Paulo	36	1,8	9	1,3
Campina do Barreto	19	1,0	7	1,0	Jiquia	10	0,5	2	0,3
Campo Grande	39	2,0	24	3,6	Mangueira	8	0,4	2	0,3
Dois Unidos	32	1,6	17	2,5	Mustardinha	17	0,9	11	1,6
Encruzilhada	16	0,8	6	0,9	San Martin	39	2,0	14	2,1
Fundao	17	0,9	3	0,4	Sancho	12	0,6	6	0,9
Hipodromo	4	0,2	4	0,6	Tejipio	16	0,8	7	1,0
Linha do Tiro	19	1,0	10	1,5	Totó	8	0,4	2	0,3
Peixinhos	5	0,3	2	0,3	DS VI	373	19,2	118	17,6
Ponto de Parada	2	0,1	0	0,0	Boa Viagem	199	10,2	52	7,8
Porto da Madeira	10	0,5	3	0,4	Brasilia Teimosa	27	1,4	9	1,3
Rosarinho	10	0,5	3	0,4	Imbiribeira	66	3,4	29	4,3
Torreao	1	0,1	1	0,1	Ipsep	48	2,5	19	2,8
DS III	172	8,8	51	7,6	Pina	33	1,7	9	1,3
Aflitos	9	0,5	0	0,0	DS VII	175	9,0	56	8,4
Alto do Mandu	8	0,4	6	0,9	Alto Jose Bonifacio	13	0,7	4	0,6
Apipucos	1	0,1	1	0,1	Alto Jose do Pinho	15	0,8	5	0,7
Casa Amarela	54	2,8	17	2,5	Brejo da Guabiraba	9	0,5	3	0,4
Casa Forte	12	0,6	1	0,1	Brejo de Beberibe	3	0,2	1	0,1
Derby	6	0,3	1	0,1	Corrego do Jenipapo	14	0,7	5	0,7
Dois Irmaos	3	0,2	1	0,1	Guabiraba	8	0,4	3	0,4
Espinheiro	15	0,8	5	0,7	Macaxeira	19	1,0	4	0,6
Gracas	20	1,0	7	1,0	Mangabeira	4	0,2	0	0,0
Jaqueira	4	0,2	1	0,1	Morro da Conceicao	4	0,2	1	0,1
Monteiro	2	0,1	0	0,0	Nova Descoberta	38	2,0	16	2,4
Parnamirim	9	0,5	3	0,4	Passarinho	14	0,7	4	0,6
Poço	4	0,2	1	0,1	Pau Ferro ²	0	0,0	0	0,0
Santana	3	0,2	1	0,1	Vasco da Gama	34	1,7	10	1,5
Sítio dos Pintos	4	0,2	1	0,1	DS VIII	178	9,1	61	9,1
Tamarineira	18	0,9	5	0,7	Cohab	73	3,8	25	3,7
DS IV	330	17,0	107	16,0	Ibura	70	3,6	26	3,9
Caxanga	17	0,9	6	0,9	Jordao	35	1,8	10	1,5
Cidade Universitaria	4	0,2	1	0,1	Ign	34	1,7	5	0,7
Cordeiro	52	2,7	17	2,5	Total	1946	100,0	670	100,0

Nota: Dados provisórios, sujeitos a alterações por limpeza de duplicidades ou correção dos registros. Exportados em 12/04/2021 às 07h e 30min (Notifica-PE).

*Ano de 2021: dados correspondentes aos casos notificados entre os dias 01/01 a 11/04/2021

DISTRIBUIÇÃO ESPACIAL DOS CASOS DE SRAG E ÓBITOS CONFIRMADOS PARA COVID-19

Figura 15. Distribuição espacial dos casos de SRAG confirmados para Covid-19, segundo bairro de residência. Recife, 2021

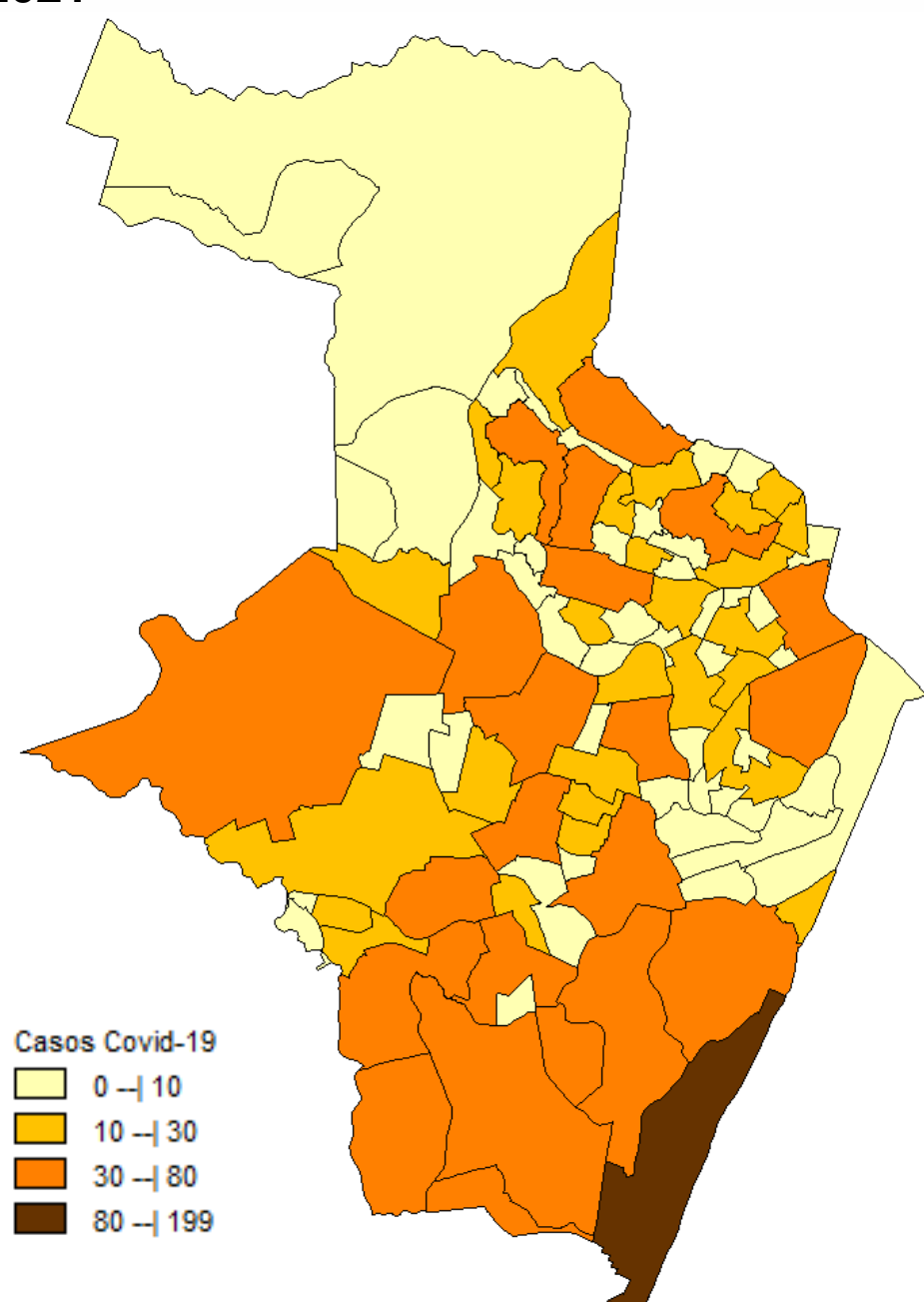
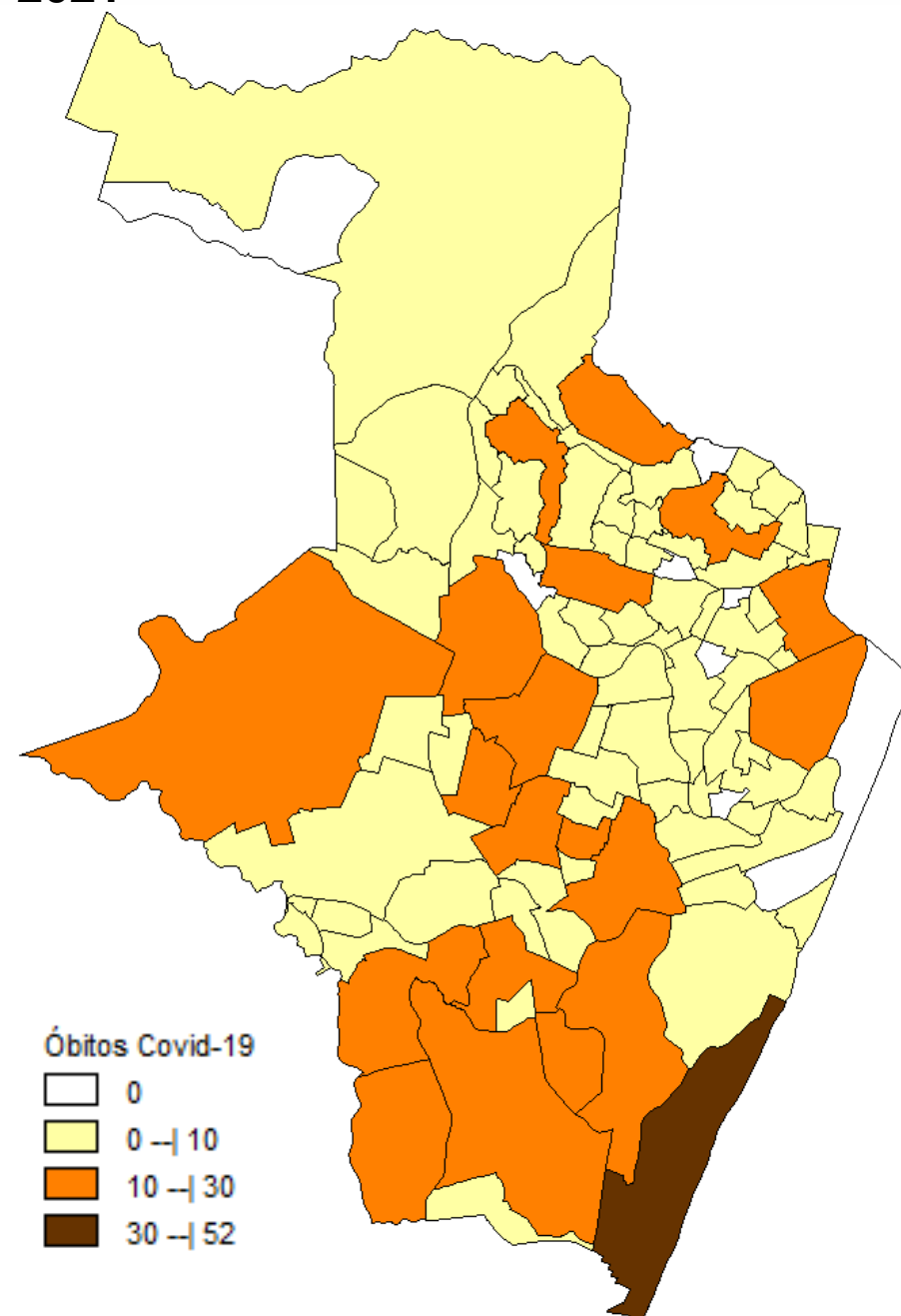


Figura 16. Distribuição espacial dos óbitos de SRAG confirmados para Covid-19, segundo bairro de residência. Recife, 2021



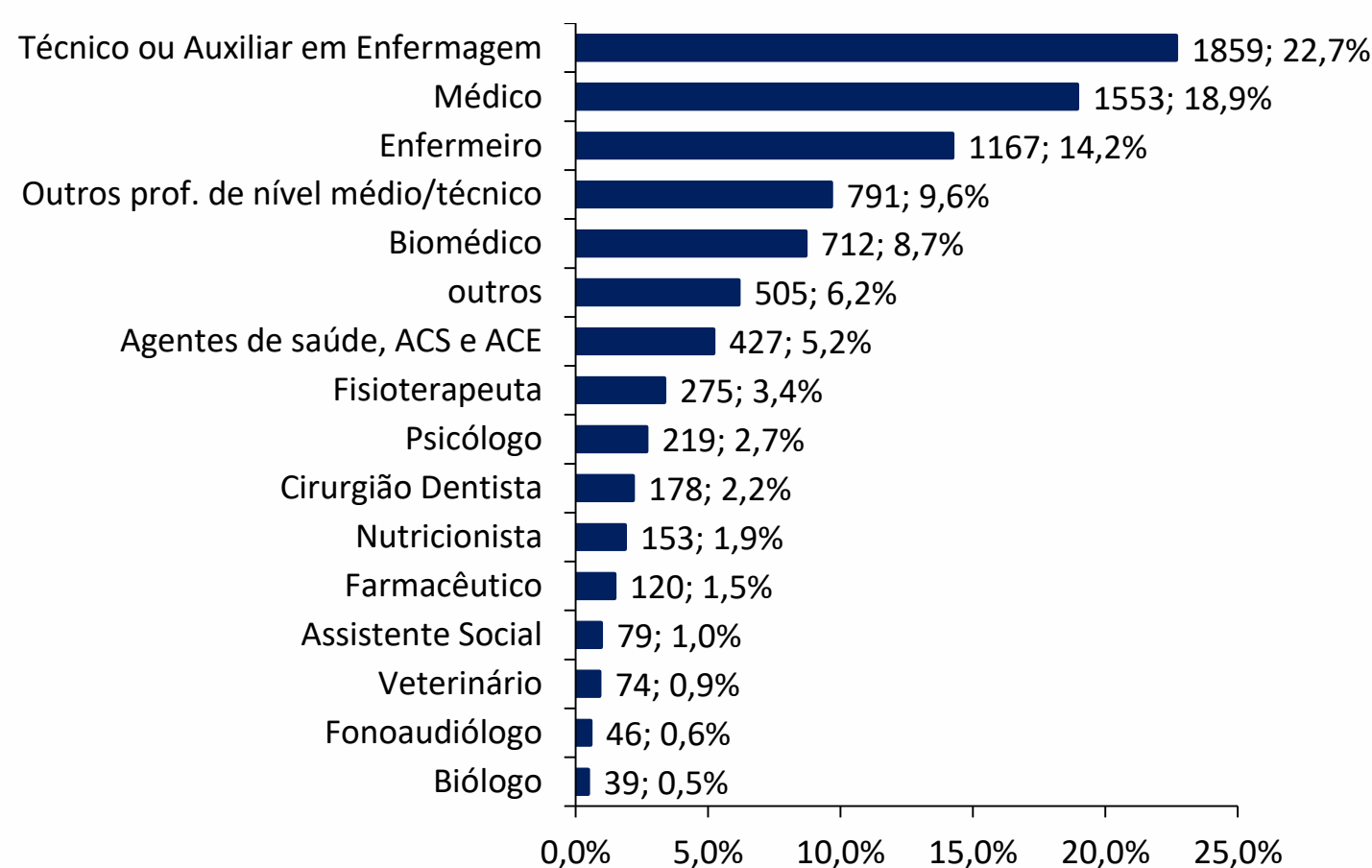
Nota: Dados provisórios, sujeitos a alterações por limpeza de duplicidades ou correção dos registros. Exportados em 12/04/2021 às 07h e 30min (Notifica-PE).
*Ano de 2021: dados correspondentes aos casos notificados entre os dias 01/01 a 11/04/2021

PERFIL DE CASOS LEVES NOTIFICADOS PARA COVID-19 EM PROFISSIONAIS DE SAÚDE (N=25.869)

Figura 17. Número e proporção de casos leves em profissionais de saúde notificados para Covid-19, segundo classificação final. Recife, 2020-2021

Classificação Final	N	%
Confirmado	8197	31,7
Descartado	12719	49,2
Em investigação	4697	18,2
Inconclusivo	256	1,0
Total	25869	100,0

Figura 18. Proporção de casos leves em profissionais de saúde confirmados para Covid-19, segundo categoria profissional. Recife, 2020-2021



LEITOS MUNICIPAIS PARA PACIENTES COM COVID-19

 RECIFE CONTRA A COVID-19		
	EM FUNCIONAMENTO	OCUPADOS
UTI	130	116
ENFERMARIA	88	56
TOTAL	218	172

ATENDIMENTOS DO SAMU 192 PARA CAUSAS RESPIRATÓRIAS

O Samu Metropolitano do Recife registrou, na última sexta (9), sábado (10) e domingo (11), **67, 62 e 76** chamados por causas respiratórias, que resultaram, respectivamente, em **57, 45 e 52** acionamentos de ambulâncias para prestar socorro a pacientes com suspeita de covid-19.

SANITIZAÇÃO

Foram realizadas **186.553** visitas para sanitização de espaços públicos. Diariamente, mais de 130 profissionais da Vigilância Ambiental do Recife promovem a desinfecção de cerca de 600 locais de grande fluxo de pessoas, como equipamentos de saúde e de assistência social; mais de 350 paradas de ônibus, terminais integrados de passageiros e estações de BRT; a sede da Prefeitura, mercados públicos, agências da Caixa Econômica Federal, locais de distribuição de cestas básicas e outros pontos que possam gerar aglomerações. Foram empregados, até hoje, **775.627** litros da solução desinfetante com ação viricida de alto nível, cujo efeito tem início em até cinco minutos e o efeito residual atua por 24 horas.

AFASTAMENTO DE PROFISSIONAIS DE SAÚDE

Nesta segunda-feira (12), estão afastados **17** profissionais de saúde da rede municipal por suspeita ou confirmação de covid-19, desses sendo oito médicos, cinco enfermeiros e dois técnicos em enfermagem da Secretaria de Saúde (Sesau) do Recife.

Para outras informações sobre a pandemia no Recife:

<https://novocoronavirus.recife.pe.gov.br>.