

Data de Emissão: 18/04/2021

RESUMO EPIDEMIOLÓGICO DA COVID-19 NO RECIFE

Neste domingo (18), o Recife confirmou **648** novos casos de covid-19 (não necessariamente notificados no referido período), sendo 614 casos leves e 34 casos de srag. Também foram confirmadas, laboratorialmente, **dez** novas mortes, sendo quatro mulheres e seis homens, ocorridas entre os dias 12 de outubro de 2020 e 13 de abril de 2021. Os pacientes que foram a óbito tinham idades entre 31 e 114 anos. Assim, o município totaliza **98.537** casos confirmados da covid-19, sendo 86.378 leves e 12.159 casos de srag. Destes últimos, **3.581** evoluíram para óbito. O boletim também aponta um total de **92.530** pessoas recuperadas da doença.

Comparando-se as semanas epidemiológicas SE 13 e SE 14, para os casos leves observa-se **um incremento de 10,5% nas notificações e uma redução de 10,3% para os casos confirmados** (Figura 4). Em relação aos casos de srag, houve uma **redução de 1,3% no número de casos notificados e de 18,6% para os casos confirmados** (Figura 9).

Quanto aos óbitos, a mesma comparação demonstra uma **redução de 33,7% para os óbitos notificados de srag e de 32,6% para os óbitos confirmados** para covid-19 (Figura 13). Analisando-se a data de ocorrência dos óbitos dos últimos 60 dias, nota-se que o número de óbitos variou entre 0 e 18 (Figura 14).

PANORAMA



139.501.934
Confirmados

2.992.193
Óbitos

Fonte: OMS. Dados atualizados em 17/04/2021, às 18h e 43min.
(<https://covid19.who.int/>)



13.900.091
Confirmados

371.678
Óbitos

12.344.861
Recuperados

Fonte: Ministério da Saúde. Dados atualizados em 17/04/2021, às 18h e 10min. (<https://covid.saude.gov.br>)



380.818
Confirmados (1.869 novos)

13.179
Óbitos (77 novos)

323.559
Recuperados

Fonte: CIEVS-PE/SEVS/SES-PE. Dados atualizados até 16/04/2021.
(<https://www.cievspe.com/novo-coronavirus-2019-ncov>)



98.537
Confirmados (648 novos)

3.581
Óbitos (10 novos)

92.530
Recuperados

Fonte: Gevepi/SEVS/Sesau Recife. Dados atualizados até 17/04/2021, exportados em 18/04/2021 às 07h e 44min (Notifica-PE) e em 18/04/2021 às 07h 47min (e-SUS notifica).
(<https://cievsrecife.wordpress.com/publicacoes-devs-sesau-recife>)

PERFIL DOS CASOS LEVES CONFIRMADOS PARA COVID-19 (N=86.378)

Figura 1. Número e proporção de casos leves confirmados para Covid-19, segundo sexo. Recife, 2020-2021

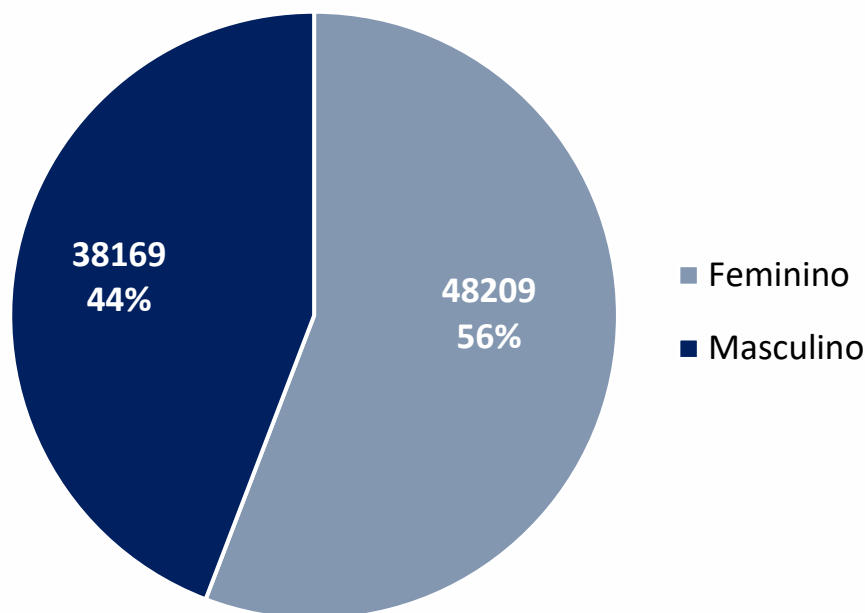
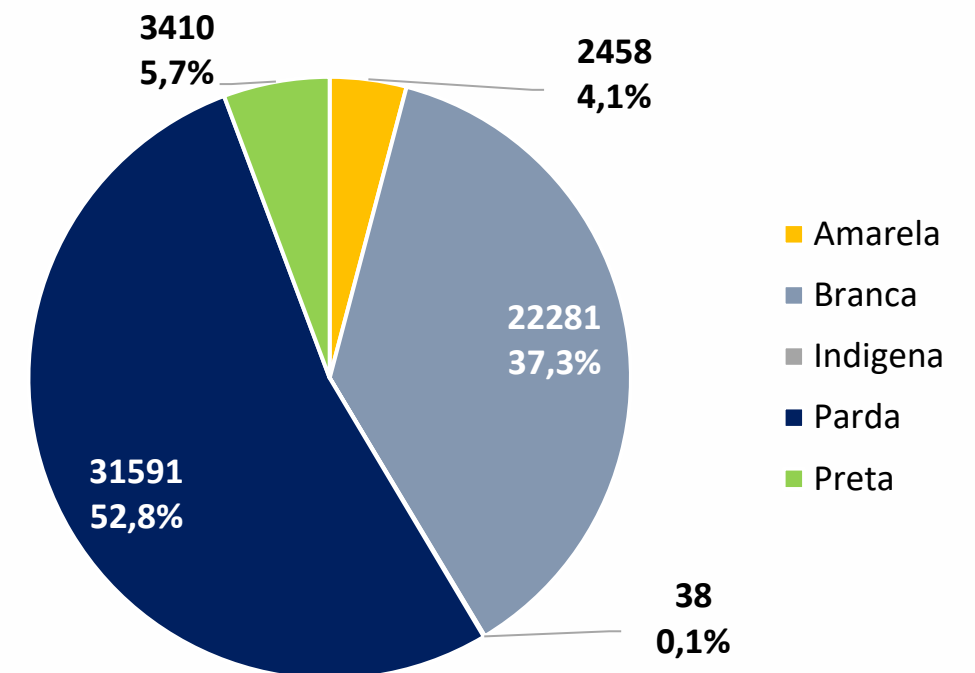
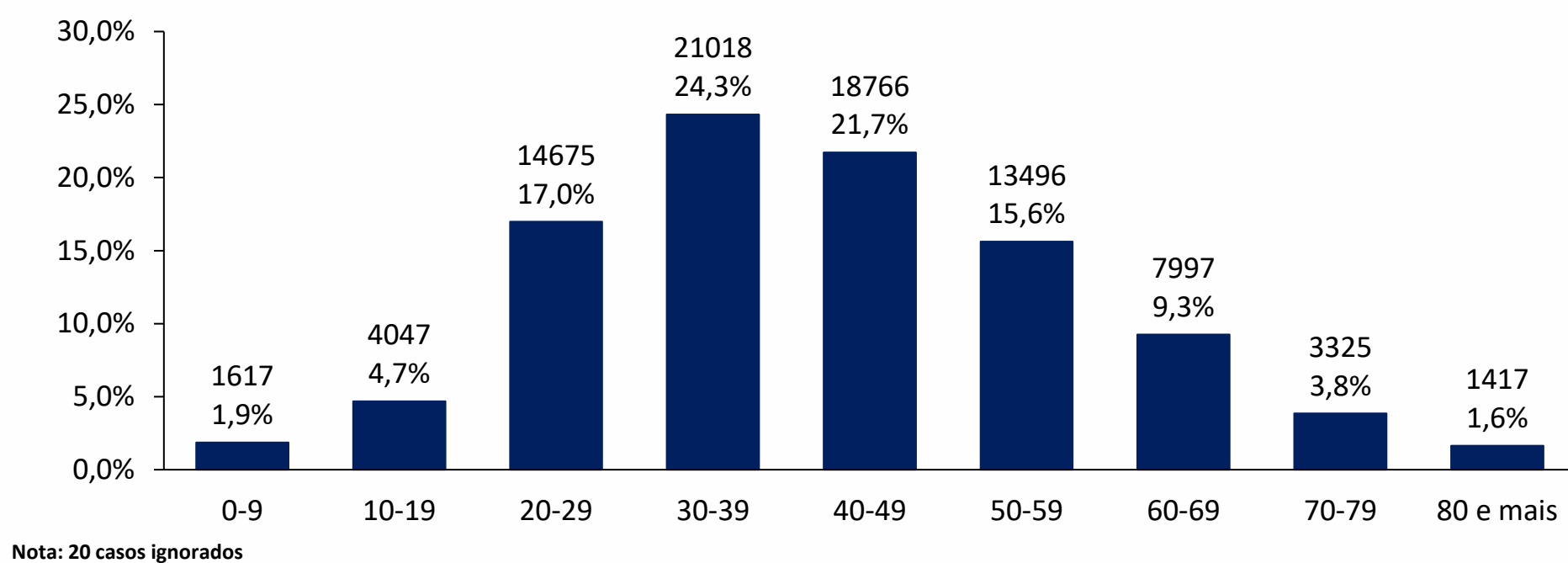


Figura 2. Número e proporção de casos leves confirmados para Covid-19, segundo raça/cor. Recife, 2020-2021



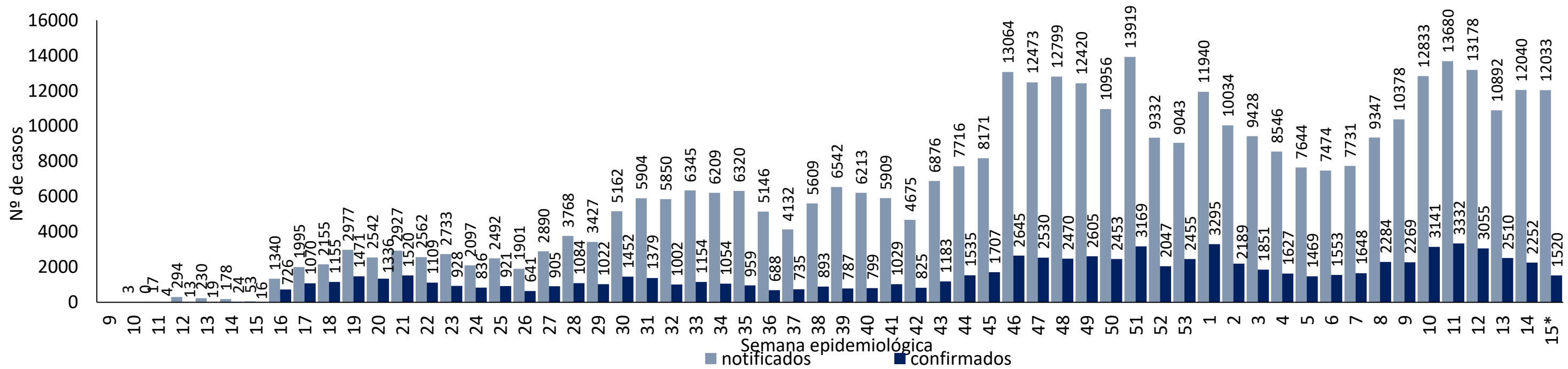
Nota: 26.600 casos ignorados (30,8%)

Figura 3. Número e proporção de casos leves confirmados para Covid-19, segundo faixa etária. Recife, 2020-2021



Nota: 20 casos ignorados

Figura 4. Distribuição de casos leves notificados, confirmados de Covid-19, por semana epidemiológica de notificação. Recife, 2020-2021 (até a SE 15*/2021)



Fonte: Sesau Recife/Sevs/Gevepi/e-SUS notifica

Nota 1: Dados provisórios sujeitos à alteração, exportados em 18/04/2021 às 07h e 47min

* SE 15 (11 a 17/04/2021): dados correspondentes aos dias 11 a 17/04/2021

PERFIL DOS CASOS SRAG CONFIRMADOS PARA COVID-19 (N=12.159)

Figura 5. Número e proporção dos casos de SRAG confirmados para Covid-19, segundo sexo. Recife, 2020-2021

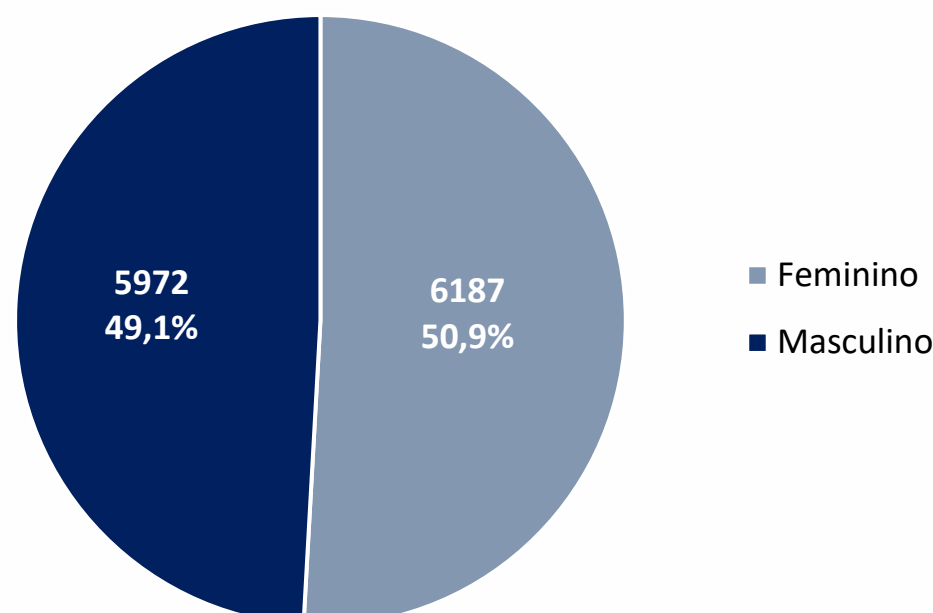
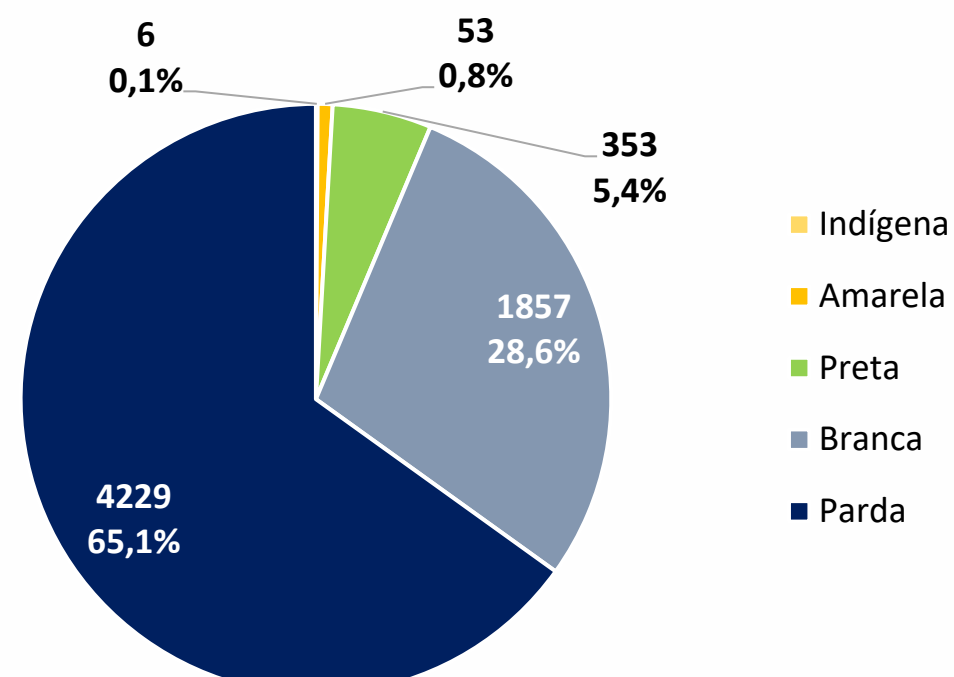


Figura 6. Número e proporção dos casos de SRAG confirmados para Covid-19, segundo raça/cor. Recife, 2020-2021



Nota: 5.661 casos ignorados/brancos (46,6%)

Figura 7. Número e proporção de casos SRAG confirmados para Covid-19, segundo faixa etária. Recife, 2020-2021

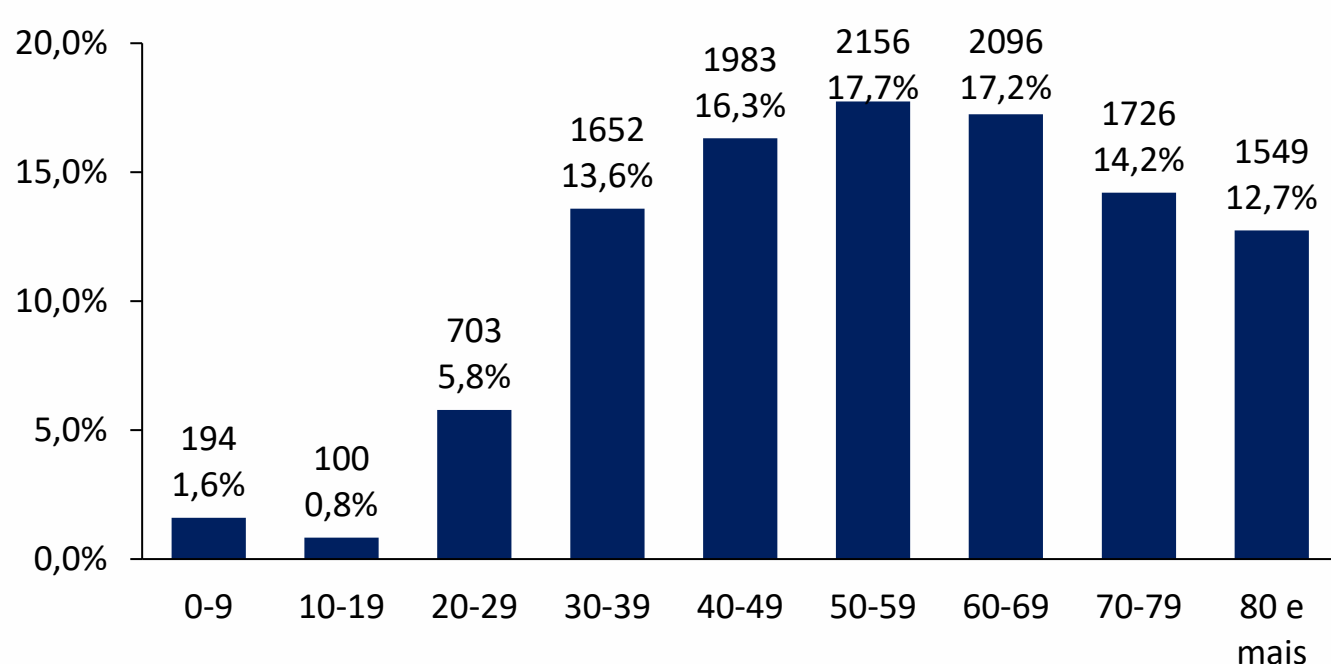


Figura 8. Número e proporção de casos SRAG confirmados para Covid-19, segundo evolução. Recife 2020 - 2021

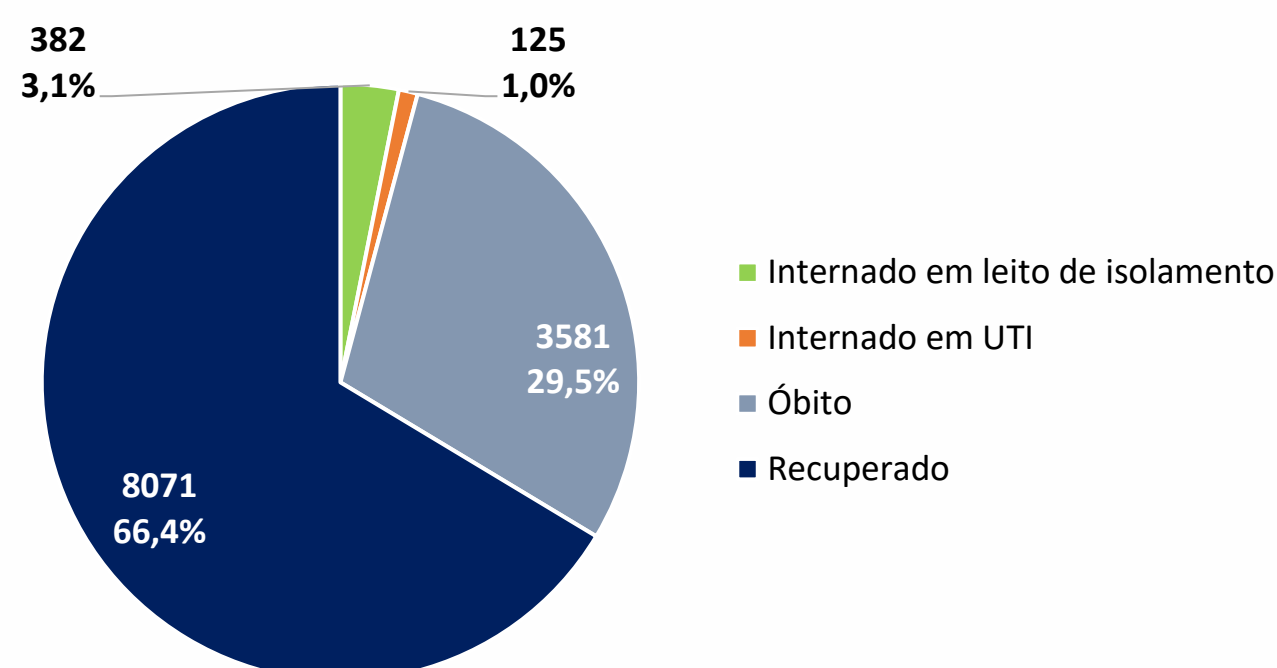
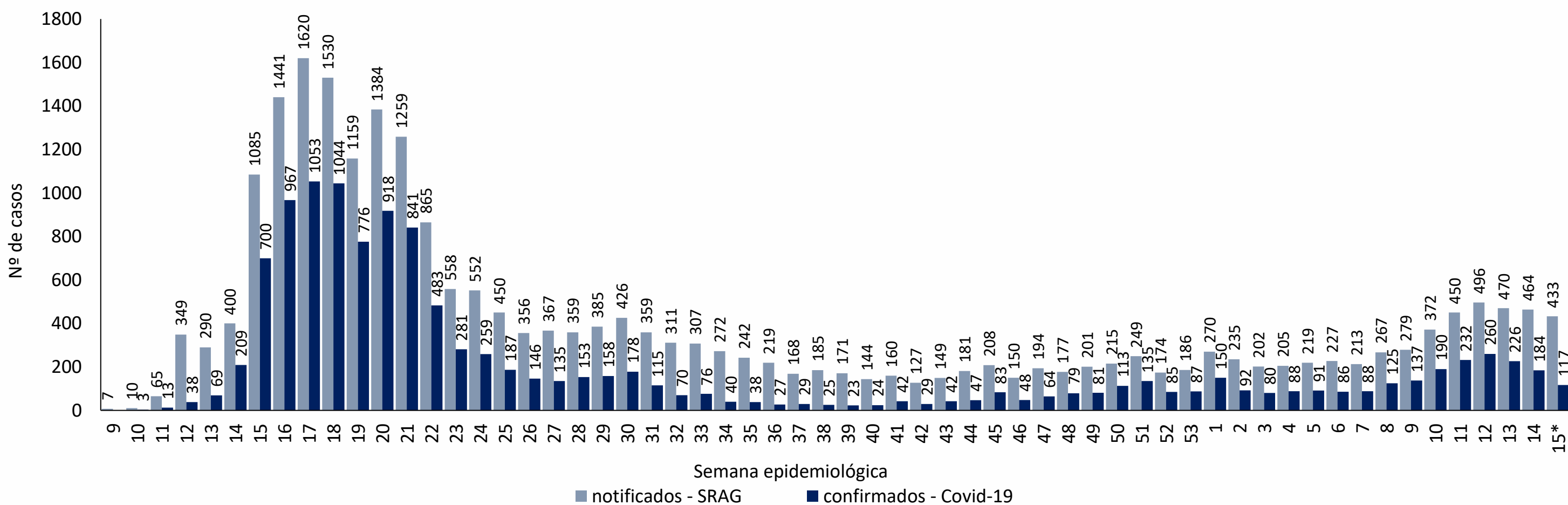


Figura 9. Distribuição dos casos de SRAG, notificados e confirmados para Covid-19, por semana epidemiológica de notificação. Recife, 2020-2021 (até a SE 15*/2021)



Fonte: Sesau Recife/Sevs/Gevepi/Notifica-PE

Nota 1: Dados provisórios sujeitos à alteração, exportados em 18/04/2021 às 07h e 44min

* SE 15 (11 a 17/04/2021): dados correspondentes aos dias 11 a 17/04/2021

PERFIL DE ÓBITOS CONFIRMADOS PARA COVID-19 (N=3.581)

Figura 10. Número e proporção de óbitos de SRAG confirmados para Covid-19, segundo sexo. Recife, 2020-2021

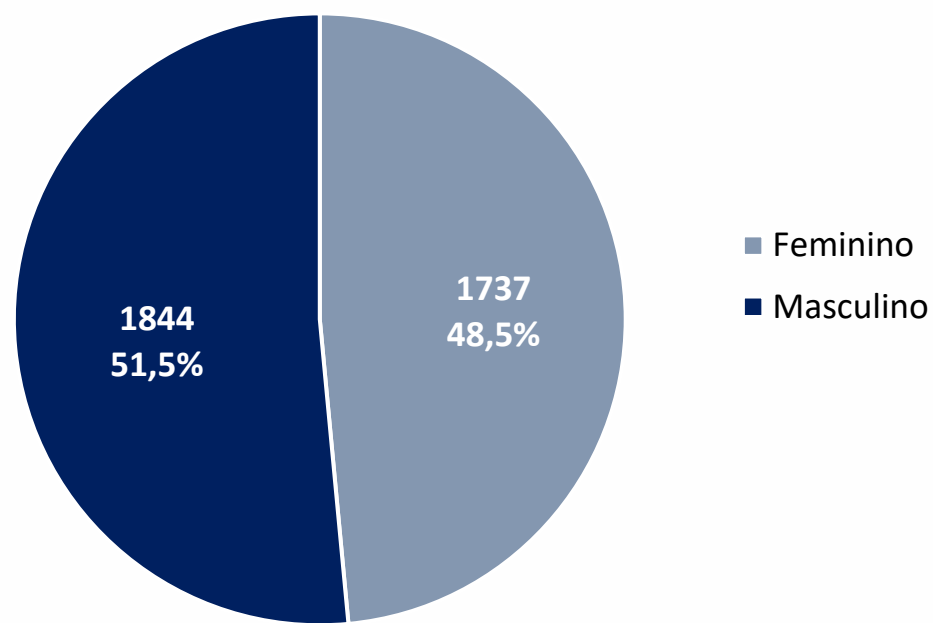
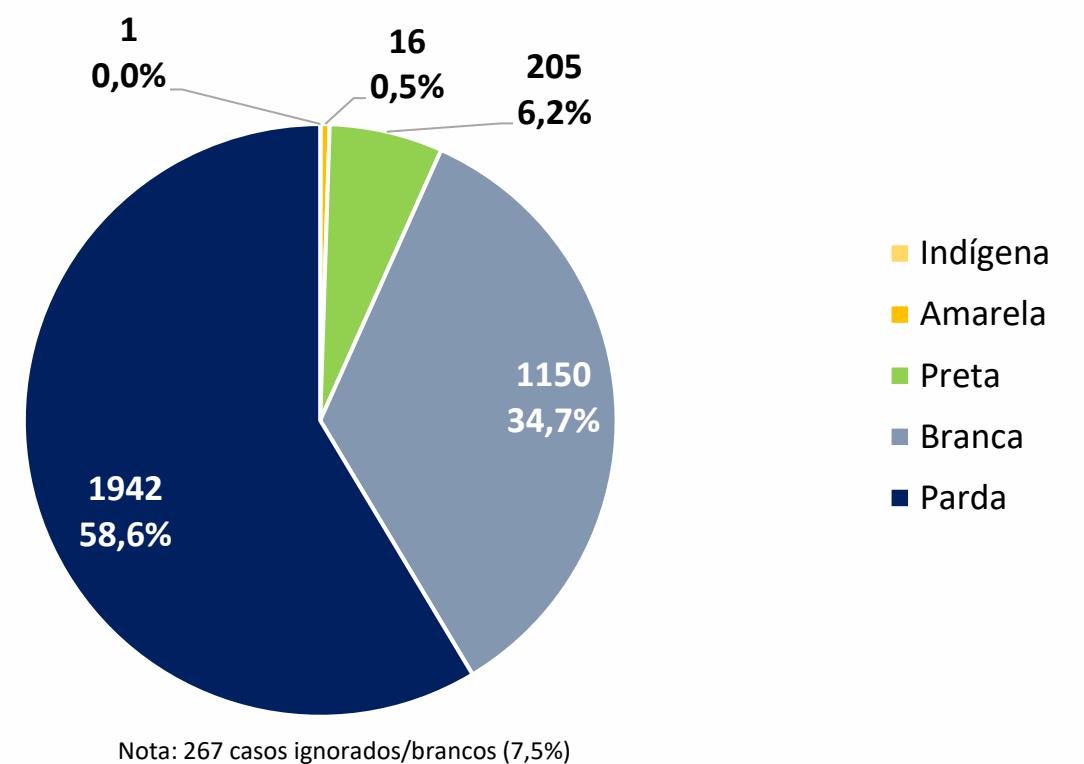


Figura 11. Número e proporção de óbitos de SRAG confirmados para Covid-19, segundo raça/cor. Recife, 2020-2021



Nota: 267 casos ignorados/brancos (7,5%)

Figura 12. Número e proporção de óbitos de SRAG confirmados para Covid-19, segundo faixa etária. Recife, 2020-2021

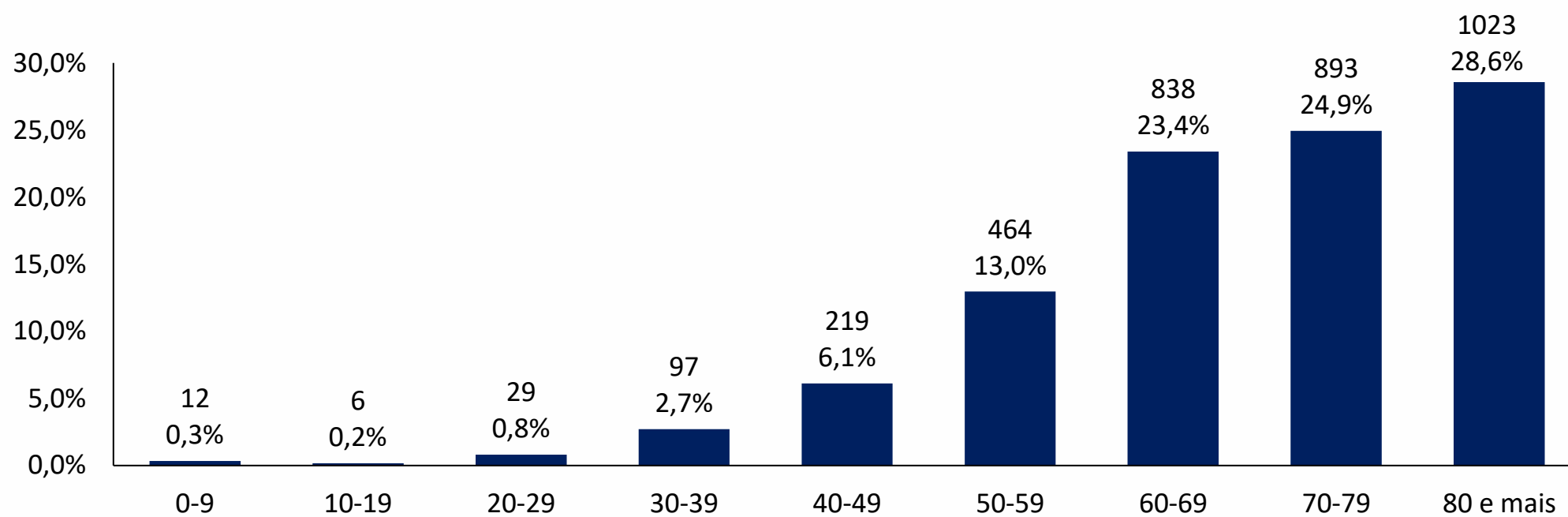
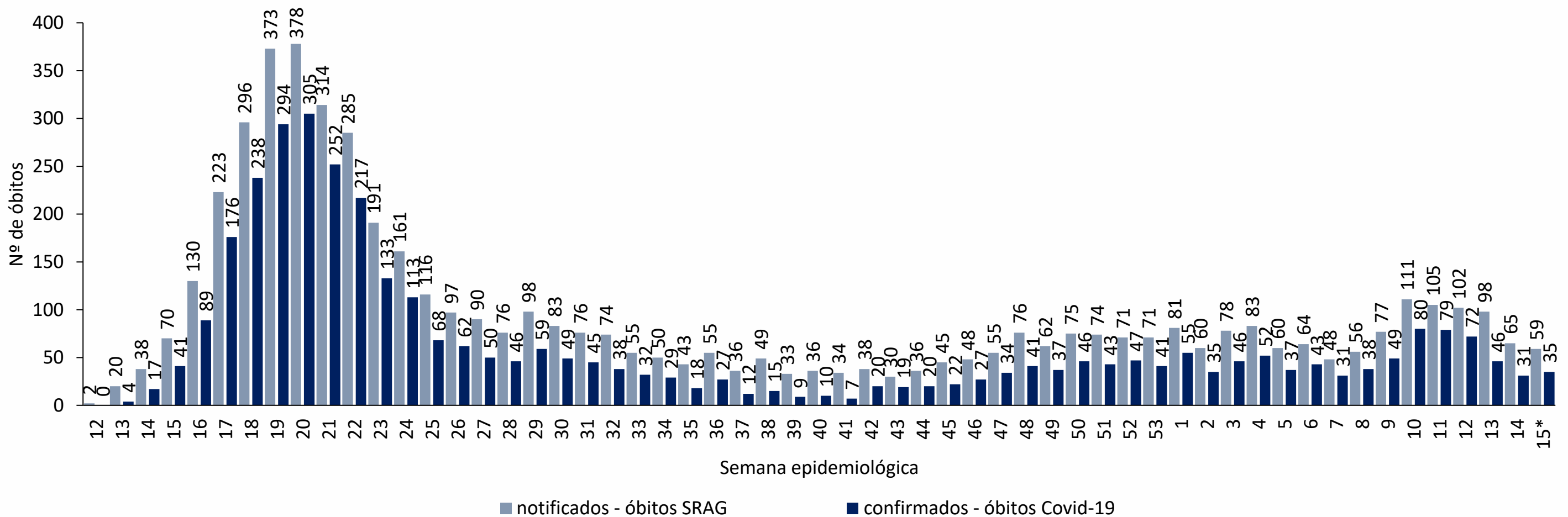
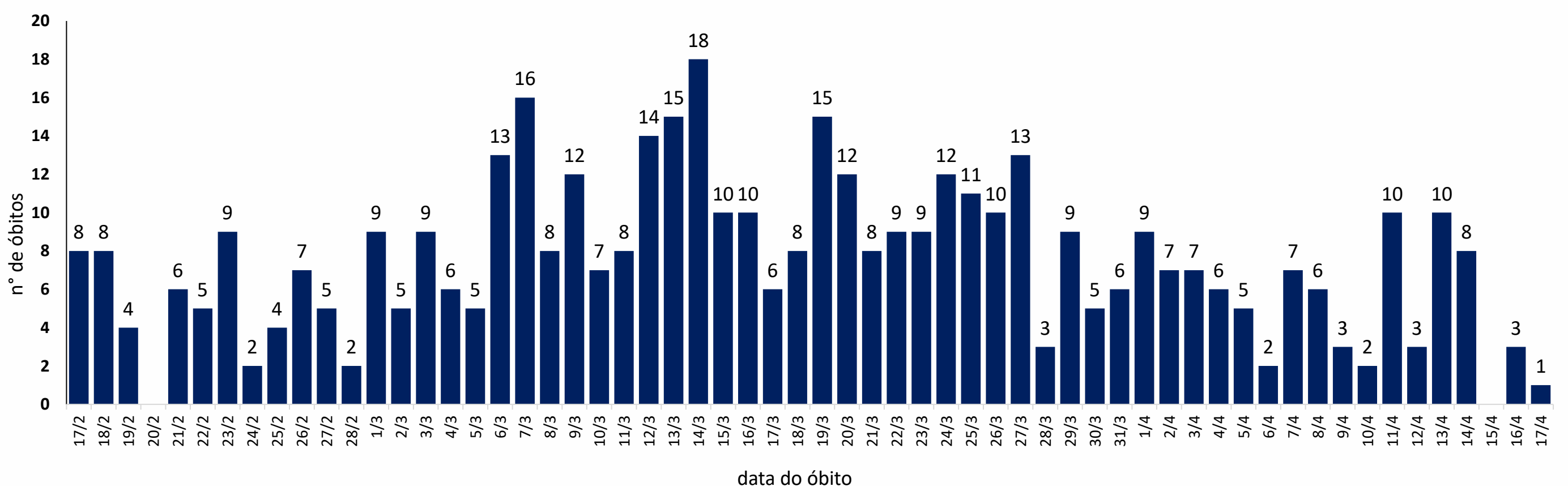


Figura 13. Distribuição dos óbitos de SRAG, notificados e confirmados para Covid-19, segundo semana epidemiológica da ocorrência do óbito. Recife, 2020-2021 (até a SE 15*/2021)



Fonte: Sesau Recife/Sevs/Gevepi/Notifica-PE
Nota 1: Dados provisórios sujeitos à alteração, exportados em 18/04/2021 às 07h e 44min
* SE 15 (11 a 17/04/2021): dados correspondentes aos dias 11 a 17/04/2021

Figura 14. Distribuição de óbitos de SRAG confirmados para Covid-19, segundo data da ocorrência do óbito dos últimos 60 dias. Recife, 2021*



Nota: Dados provisórios, sujeitos a alterações por limpeza de duplicidades ou correção dos registros. Exportados em 18/04/2021 às 07h e 44min (Notifica-PE).
* SE 15 (11 a 17/04/2021): dados correspondentes aos dias 11 a 17/04/2021

DISTRIBUIÇÃO DE CASOS CONFIRMADOS DE COVID 19, SEGUNDO DISTRITO SANITÁRIO E BAIRROS

Tabela 1. Casos de SRAG e óbitos confirmados para Covid-19, segundo DS e bairro de residência. Recife, 2021*

DISTRITO SANITÁRIO/BAIRRO	SRAG		Óbitos		DISTRITO SANITÁRIO/BAIRRO	SRAG		Óbitos	
	N	%	N	%		N	%	N	%
DS I	123	5,7	39	5,3	Engenho do Meio	10	0,5	3	0,4
Boa Vista	23	1,1	8	1,1	Ilha do Retiro	3	0,1	1	0,1
Cabanga	1	0,0	1	0,1	Iputinga	73	3,4	26	3,5
Coelhos	5	0,2	4	0,5	Madalena	38	1,8	9	1,2
Ilha do Leite	0	0,0	0	0,0	Prado	15	0,7	6	0,8
Ilha Joana Bezerra	7	0,3	3	0,4	Torre	24	1,1	8	1,1
Paissandu	4	0,2	1	0,1	Torroes	31	1,4	14	1,9
Recife	5	0,2	0	0,0	Varzea	81	3,8	25	3,4
Santo Amaro	59	2,7	16	2,2	Zumbi	10	0,5	4	0,5
Santo Antonio	4	0,2	2	0,3	DS V	342	15,8	135	18,2
Sao Jose	11	0,5	3	0,4	Afogados	38	1,8	14	1,9
Soledade	4	0,2	1	0,1	Areias	49	2,3	24	3,2
DS II	293	13,6	121	16,4	Barro	35	1,6	16	2,2
Agua Fria	42	1,9	22	3,0	Bongi	13	0,6	7	0,9
Alto Santa Teresinha	4	0,2	1	0,1	Cacote	4	0,2	2	0,3
Arruda	17	0,8	5	0,7	Coqueiral	9	0,4	2	0,3
Beberibe	9	0,4	0	0,0	Curado	13	0,6	3	0,4
Bomba do Hemeterio	11	0,5	4	0,5	Estancia	19	0,9	5	0,7
Cajueiro	12	0,6	1	0,1	Jardim São Paulo	44	2,0	11	1,5
Campina do Barreto	20	0,9	7	0,9	Jiquia	11	0,5	3	0,4
Campo Grande	50	2,3	28	3,8	Mangueira	9	0,4	3	0,4
Dois Unidos	38	1,8	18	2,4	Mustardinha	17	0,8	11	1,5
Encruzilhada	19	0,9	7	0,9	San Martin	42	1,9	17	2,3
Fundao	18	0,8	4	0,5	Sancho	13	0,6	6	0,8
Hipodromo	5	0,2	4	0,5	Tejipio	17	0,8	8	1,1
Linha do Tiro	19	0,9	11	1,5	Totó	9	0,4	3	0,4
Peixinhos	5	0,2	2	0,3	DS VI	404	18,7	126	17,0
Ponto de Parada	2	0,1	0	0,0	Boa Viagem	210	9,7	58	7,8
Porto da Madeira	10	0,5	3	0,4	Brasilia Teimosa	31	1,4	9	1,2
Rosarinho	11	0,5	3	0,4	Imbiribeira	72	3,3	29	3,9
Torreao	1	0,0	1	0,1	Ipsep	53	2,5	20	2,7
DS III	194	9,0	59	8,0	Pina	38	1,8	10	1,4
Aflitos	9	0,4	0	0,0	DS VII	205	9,5	63	8,5
Alto do Mandu	9	0,4	6	0,8	Alto Jose Bonifacio	15	0,7	5	0,7
Apipucos	1	0,0	1	0,1	Alto Jose do Pinho	19	0,9	6	0,8
Casa Amarela	63	2,9	21	2,8	Brejo da Guabiraba	13	0,6	3	0,4
Casa Forte	12	0,6	1	0,1	Brejo de Beberibe	4	0,2	2	0,3
Derby	7	0,3	1	0,1	Corrego do Jenipapo	14	0,6	5	0,7
Dois Irmaos	3	0,1	1	0,1	Guabiraba	9	0,4	3	0,4
Espinheiro	16	0,7	6	0,8	Macaxeira	22	1,0	7	0,9
Gracas	23	1,1	7	0,9	Mangabeira	5	0,2	0	0,0
Jaqueira	4	0,2	1	0,1	Morro da Conceicao	7	0,3	1	0,1
Monteiro	2	0,1	0	0,0	Nova Descoberta	45	2,1	16	2,2
Parnamirim	10	0,5	3	0,4	Passarinho	15	0,7	4	0,5
Poço	4	0,2	1	0,1	Pau Ferro ²	0	0,0	0	0,0
Santana	3	0,1	1	0,1	Vasco da Gama	37	1,7	11	1,5
Sítio dos Pintos	5	0,2	2	0,3	DS VIII	190	8,8	66	8,9
Tamarineira	23	1,1	7	0,9	Cohab	79	3,7	27	3,6
DS IV	363	16,8	125	16,9	Ibura	73	3,4	29	3,9
Caxanga	18	0,8	6	0,8	Jordao	38	1,8	10	1,4
Cidade Universitaria	5	0,2	2	0,3	Ign	44	2,0	6	0,8
Cordeiro	55	2,5	21	2,8	Total	2158	100,0	740	100,0

Nota: Dados provisórios, sujeitos a alterações por limpeza de duplicidades ou correção dos registros. Exportados em 18/04/2021 às 07h e 44min (Notifica-PE).
*Ano de 2021: dados correspondentes aos casos notificados entre os dias 01/01 a 17/04/2021

DISTRIBUIÇÃO ESPACIAL DOS CASOS DE SRAG E ÓBITOS CONFIRMADOS PARA COVID-19

Figura 15. Distribuição espacial dos casos de SRAG confirmados para Covid-19, segundo bairro de residência. Recife, 2021

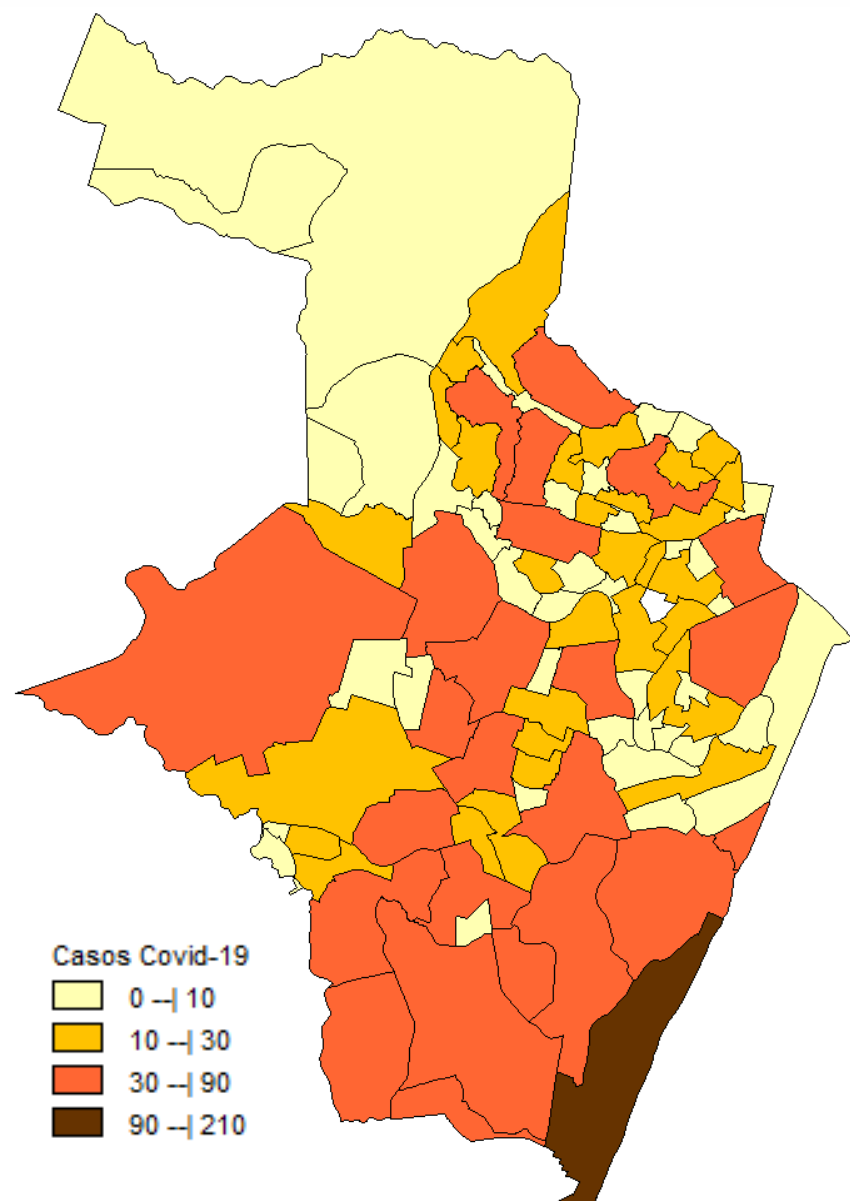
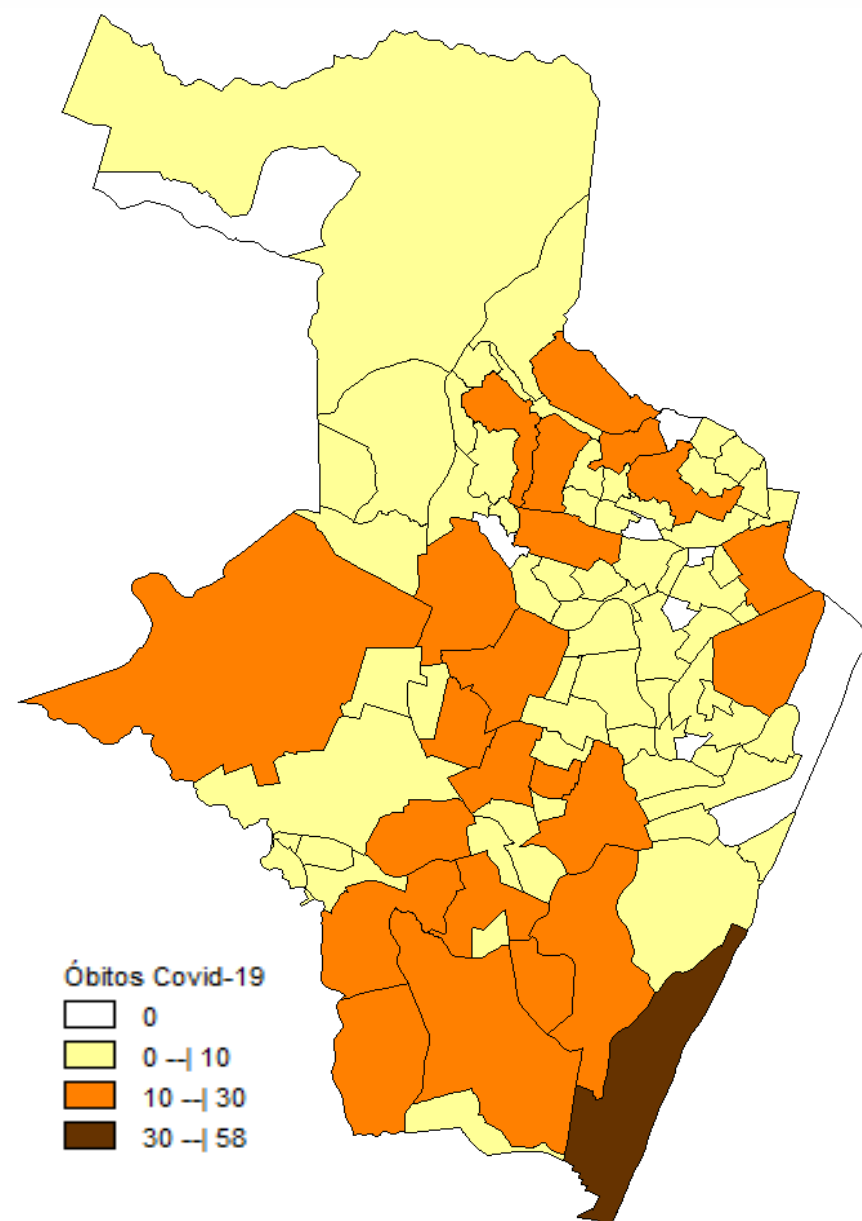


Figura 16. Distribuição espacial dos óbitos de SRAG confirmados para Covid-19, segundo bairro de residência. Recife, 2021



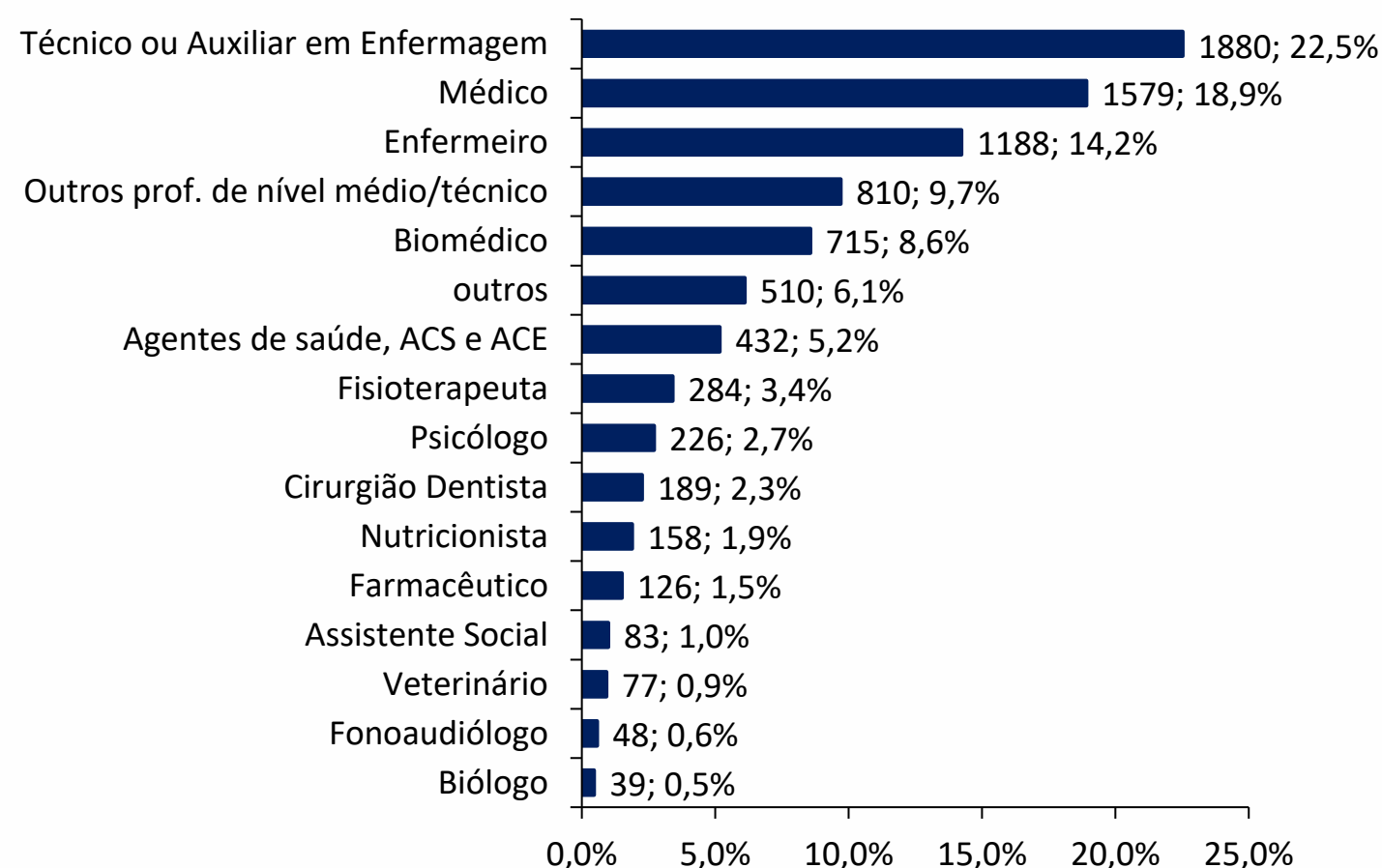
Nota: Dados provisórios, sujeitos a alterações por limpeza de duplicidades ou correção dos registros. Exportados em 18/04/2021 às 07h e 44min (Notifica-PE).
*Ano de 2021: dados correspondentes aos casos notificados entre os dias 01/01 a 17/04/2021

PERFIL DE CASOS LEVES NOTIFICADOS PARA COVID-19 EM PROFISSIONAIS DE SAÚDE (N=26.123)

Figura 17. Número e proporção de casos leves em profissionais de saúde notificados para Covid-19, segundo classificação final. Recife, 2020-2021

Classificação Final	N	%
Confirmado	8344	31,9
Descartado	12957	49,6
Em investigação	4576	17,5
Inconclusivo	246	0,9
Total	26123	100,0

Figura 18. Proporção de casos leves em profissionais de saúde confirmados para Covid-19, segundo categoria profissional. Recife, 2020-2021



LEITOS MUNICIPAIS PARA PACIENTES COM COVID-19

 RECIFE CONTRA A COVID-19		
	EM FUNCIONAMENTO	OCUPADOS
UTI	130	122
ENFERMARIA	36	23
SALA VERMELHA	9	7
LEITOS DE OBSERVAÇÃO	52	28
TOTAL	227	180

ATENDIMENTOS DO SAMU 192 PARA CAUSAS RESPIRATÓRIAS

O Samu Metropolitano do Recife registrou, na última sexta-feira (16) e no sábado (17), **62 e 60** chamados por causas respiratórias, que resultaram, respectivamente, em **47 e 48** acionamentos de ambulâncias para prestar socorro a pacientes com suspeita de covid-19.

SANITIZAÇÃO

Foram realizadas **187.739** visitas para sanitização de espaços públicos. Diariamente, mais de 130 profissionais da Vigilância Ambiental do Recife promovem a desinfecção de cerca de 600 locais de grande fluxo de pessoas, como equipamentos de saúde e de assistência social; mais de 350 paradas de ônibus, terminais integrados de passageiros e estações de BRT; a sede da Prefeitura, mercados públicos, agências da Caixa Econômica Federal, locais de distribuição de cestas básicas e outros pontos que possam gerar aglomerações. Foram empregados, até hoje, **777.289** litros da solução desinfetante com ação viricida de alto nível, cujo efeito tem início em até cinco minutos e o efeito residual atua por 24 horas.

AFASTAMENTO DE PROFISSIONAIS DE SAÚDE

Neste domingo (18), estão afastados **21** profissionais de saúde da rede municipal por suspeita ou confirmação de covid-19, desses sendo nove médicos, cinco enfermeiros e três técnicos em enfermagem da Secretaria de Saúde (Sesau) do Recife.

Para outras informações sobre a pandemia no Recife:

<https://novocoronavirus.recife.pe.gov.br>.