

Data de Emissão: 26/06/2021

RESUMO EPIDEMIOLÓGICO DA COVID-19 NO RECIFE

Neste sábado (26), o Recife confirmou **310** novos casos de covid-19 (não necessariamente notificados no referido período), sendo 287 casos leves e 23 casos de srag. Também foram confirmadas, laboratorialmente, **10** novas mortes, sendo oito mulheres e dois homens, ocorridas entre os dias 31 de maio e 24 de junho de 2021. Os pacientes que foram a óbito tinham idades entre 54 e 97 anos. Assim, o município totaliza **134.051** casos confirmados da covid-19, sendo 119.542 leves e 14.509 casos de srag. Destes últimos, **4.639** evoluíram para óbito. Além disso, o boletim também aponta um total de **128.033** pacientes recuperados da doença.

Comparando-se as semanas epidemiológicas SE 22 e SE 23, para os casos leves observa-se **uma redução de 8,4% nas notificações e de 17,8% para os casos confirmados** (Figura 4). Em relação aos casos de srag, houve **uma redução de 2,5% no número de casos notificados e de 13,8% para os casos confirmados** (Figura 9).

Quanto aos óbitos, a mesma comparação demonstra **uma redução de 16,5% para os óbitos notificados de srag e de 25,8% para os óbitos confirmados** para covid-19 (Figura 13). Analisando-se a data de ocorrência dos óbitos dos últimos 60 dias, nota-se que o número de óbitos variou entre 0 e 18 (Figura 14).

PANORAMA

	179.686.071 Confirmados	3.899.172 Óbitos		Fonte: OMS. Dados atualizados em 25/06/2021, às 16h e 12min. (https://covid19.who.int/)
	18.322.760 Confirmados	511.142 Óbitos	16.548.159 Recuperados	Fonte: Ministério da Saúde. Dados atualizados em 25/06/2021, às 18h e 30min. (https://covid.saude.gov.br)
	544.280 Confirmados (716 novos)	17.487 Óbitos (24 novos)	459.793 Recuperados	Fonte: CIEVS-PE/SEVS/SES-PE. Dados atualizados até 24/06/2021. (https://www.cievspe.com/novo-coronavirus-2019-ncov)
	134.051 Confirmados (310 novos)	4.639 Óbitos (10 novos)	128.033 Recuperados	Fonte: Gevepi/SEVS/Sesau Recife. Dados atualizados até 25/06/2021, exportados em 26/06/2021 às 08h e 22min (Notificação) e em 25/06/2021 às 17h 00min (e-SUS notifica). (https://cievsrecife.wordpress.com/publicacoes-devs-sesau-recife)

PERFIL DOS CASOS LEVES CONFIRMADOS PARA COVID-19 (N=119.542)

Figura 1. Número e proporção de casos leves confirmados para Covid-19, segundo sexo. Recife, 2020-2021

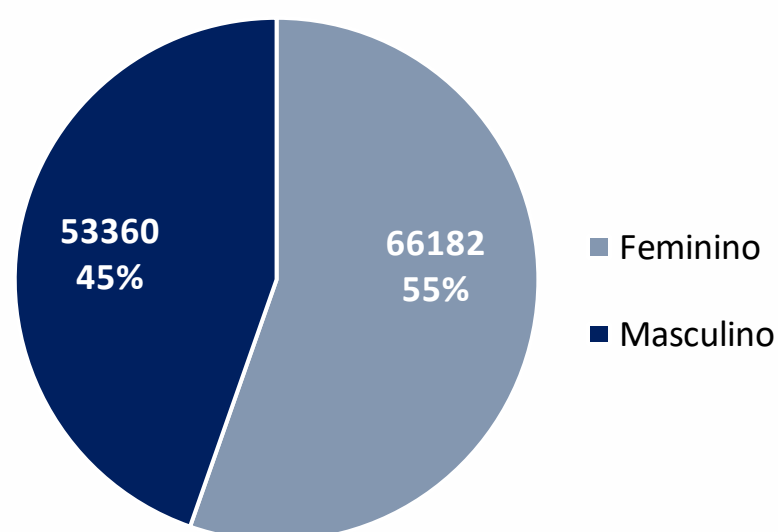


Figura 2. Número e proporção de casos leves confirmados para Covid-19, segundo raça/cor. Recife, 2020-2021

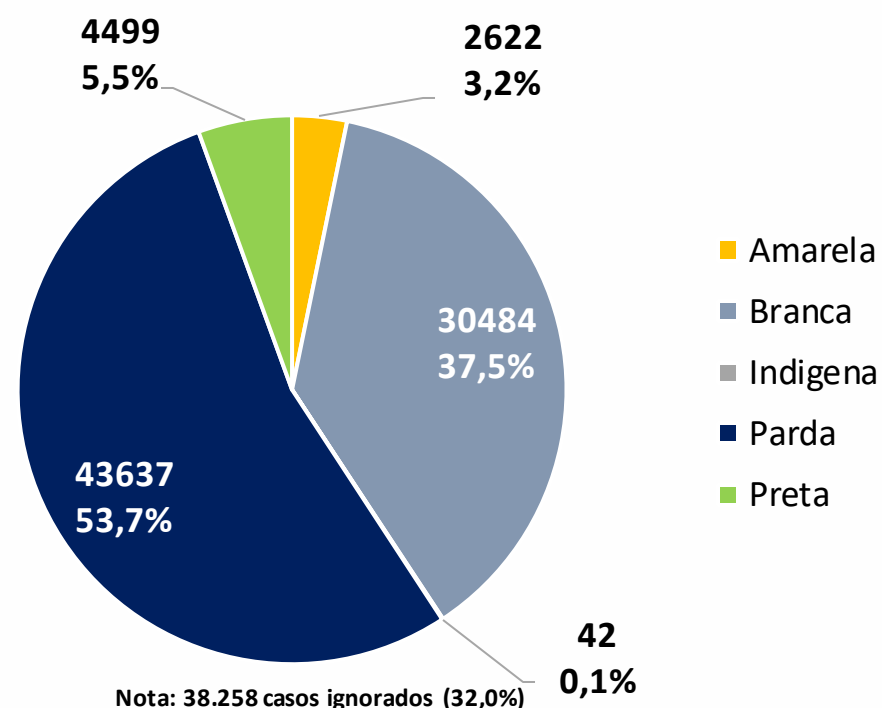


Figura 3. Número e proporção de casos leves confirmados para Covid-19, segundo faixa etária. Recife, 2020-2021

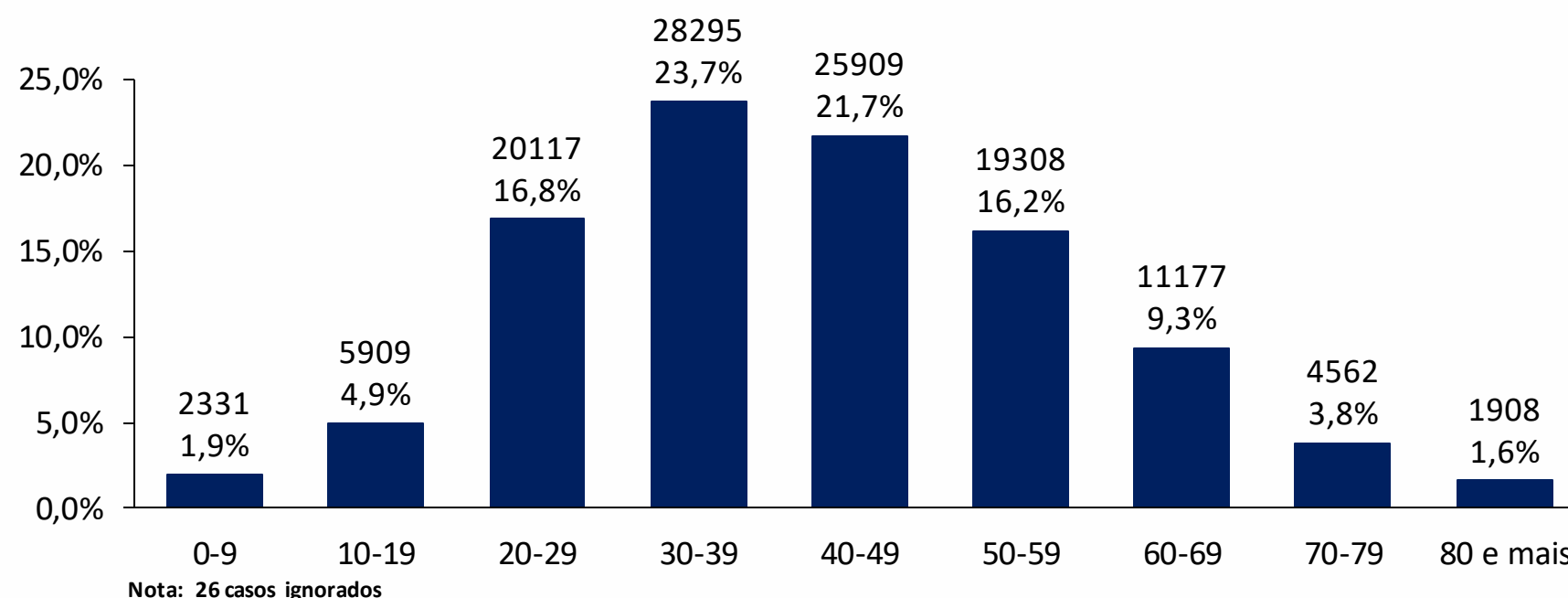
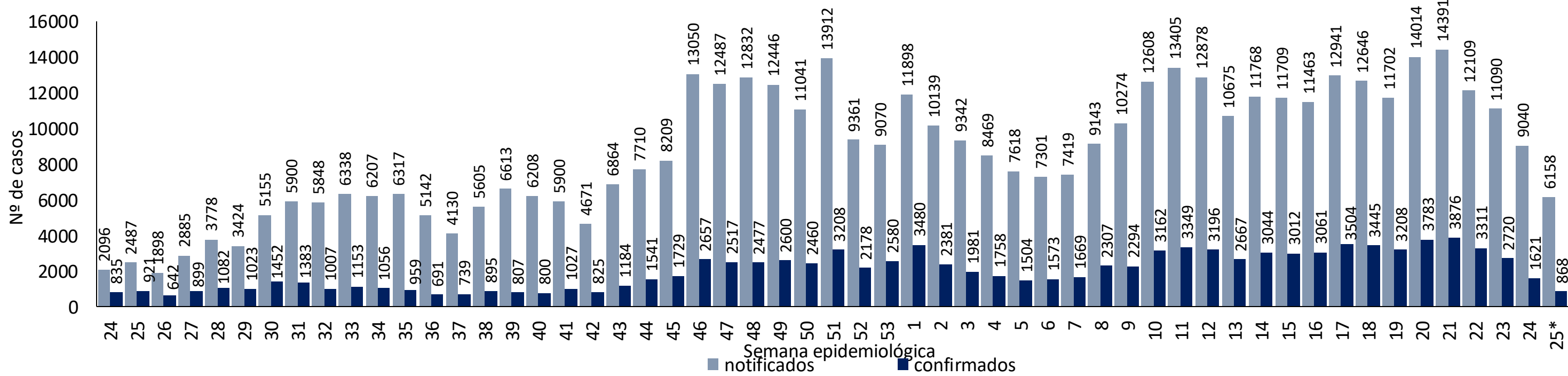


Figura 4. Distribuição de casos leves notificados, confirmados de Covid-19, por semana epidemiológica de notificação. Recife, 2020-2021 (até a SE 25*/2021)



Fonte: Sesau Recife/Sevs/Gevepi/e-SUS notifica

Nota 1: Dados provisórios sujeitos à alteração, exportados em 25/06/2021 às 17h e 00min

* SE 25 (20/06/2021 a 26/06/2021): dados correspondentes aos dias 20 a 25/06/2021

PERFIL DOS CASOS SRAG CONFIRMADOS PARA COVID-19 (N=14.509)

Figura 5. Número e proporção dos casos de SRAG confirmados para Covid-19, segundo sexo. Recife, 2020-2021

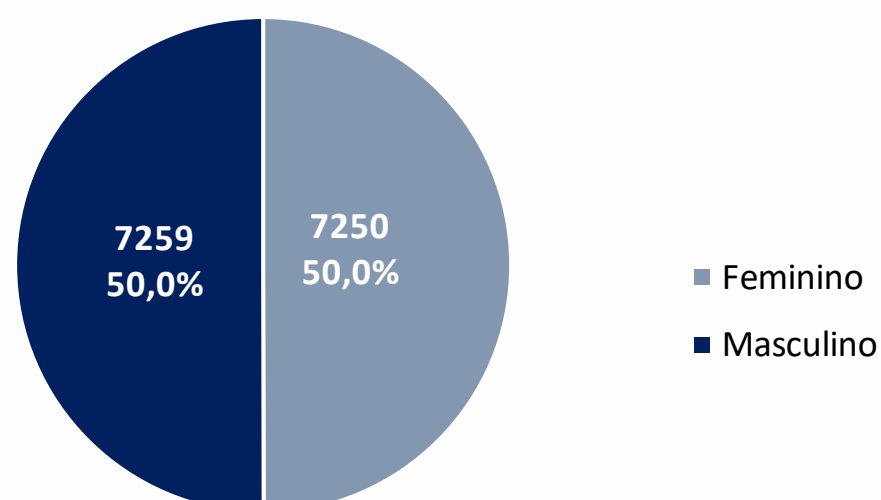
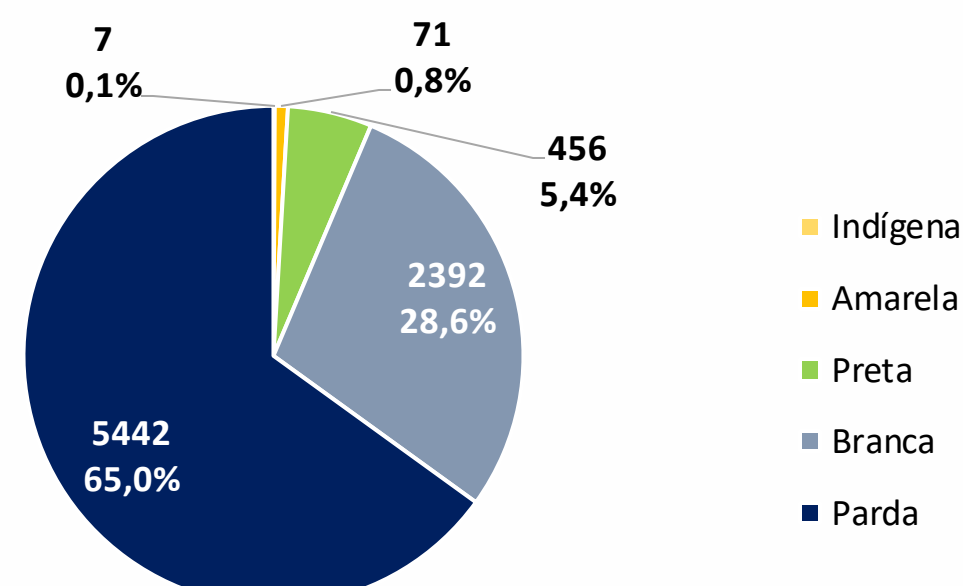
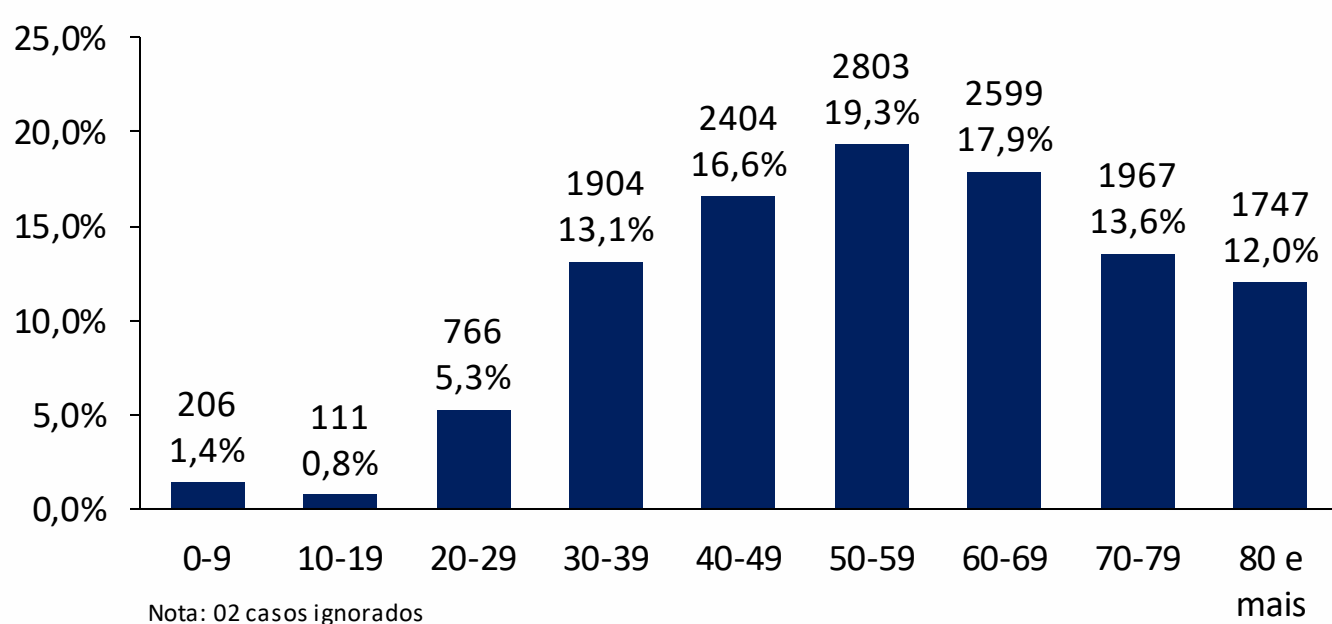


Figura 6. Número e proporção dos casos de SRAG confirmados para Covid-19, segundo raça/cor. Recife, 2020-2021



Nota: 6.141 casos ignorados/brancos (42,3%)

Figura 7. Número e proporção de casos SRAG confirmados para Covid-19, segundo faixa etária. Recife, 2020-2021



Nota: 02 casos ignorados

Figura 8. Número e proporção de casos SRAG confirmados para Covid-19, segundo evolução. Recife 2020 - 2021

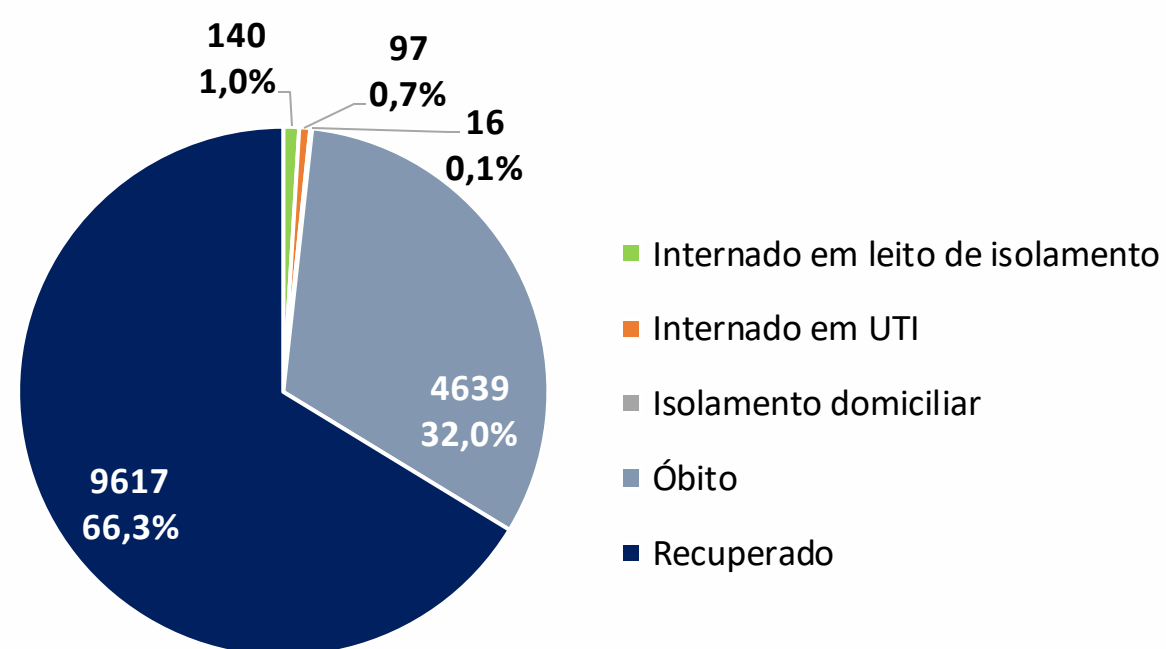
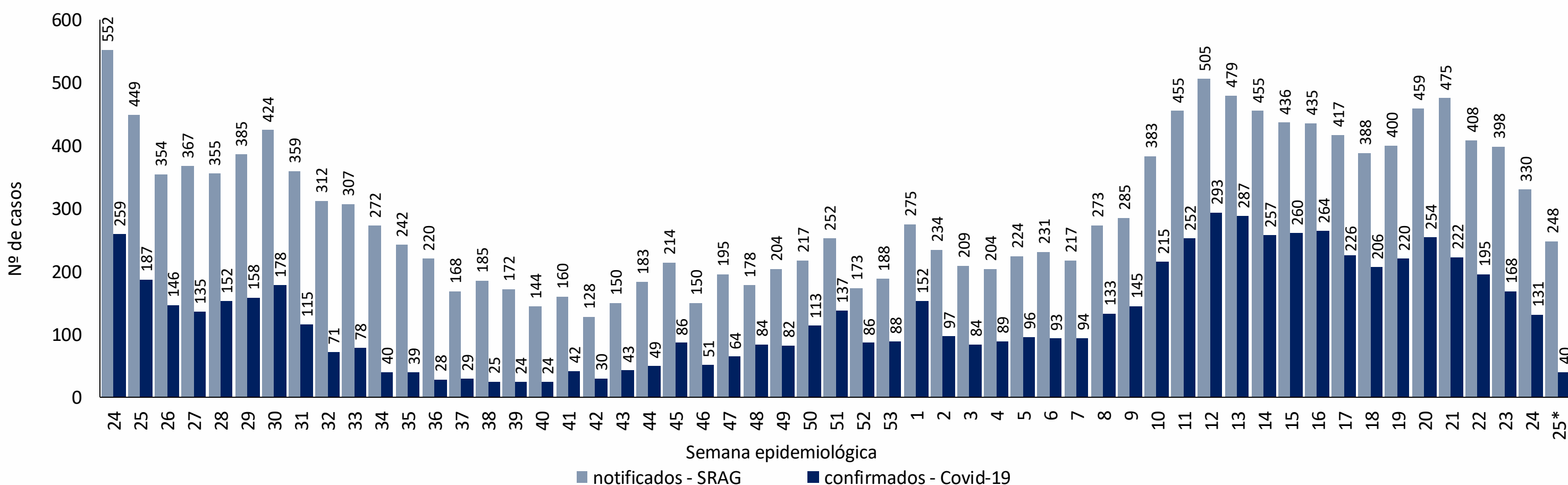


Figura 9. Distribuição dos casos de SRAG, notificados e confirmados para Covid-19, por semana epidemiológica de notificação. Recife, 2020-2021 (até a SE 25*/2021)



Fonte: Sesau Recife/Sevs/Gevepi/Notifica-PE

Nota 1: Dados provisórios sujeitos à alteração, exportados em 26/06/2021 às 08h e 22min
* SE 25 (20/06/2021 a 26/06/2021): dados correspondentes aos dias 20 a 25/06/2021

PERFIL DE ÓBITOS CONFIRMADOS PARA COVID-19 (N=4.639)

Figura 10. Número e proporção de óbitos de SRAG confirmados para Covid-19, segundo sexo. Recife, 2020-2021

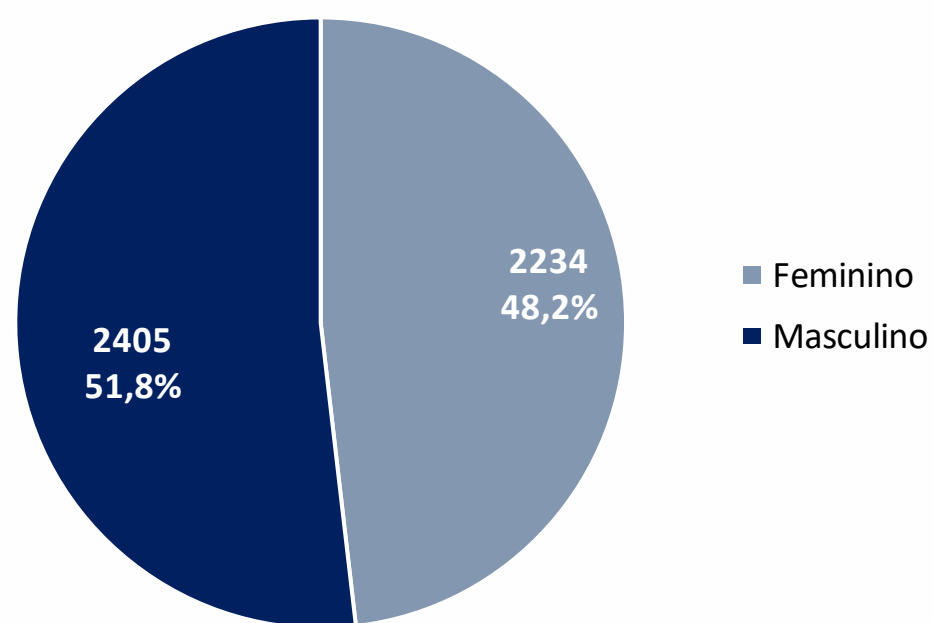
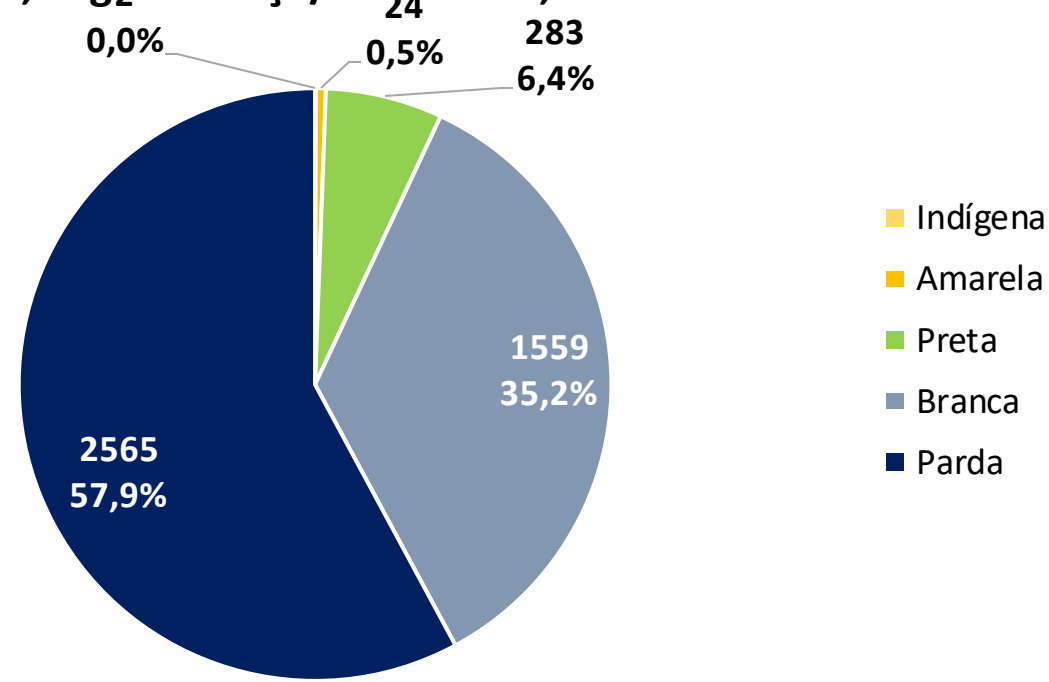


Figura 11. Número e proporção de óbitos de SRAG confirmados para Covid-19, segundo raça/cor. Recife, 2020-2021



Nota: 206 casos ignorados/brancos (4,4%)

Figura 12. Número e proporção de óbitos de SRAG confirmados para Covid-19, segundo faixa etária. Recife, 2020-2021

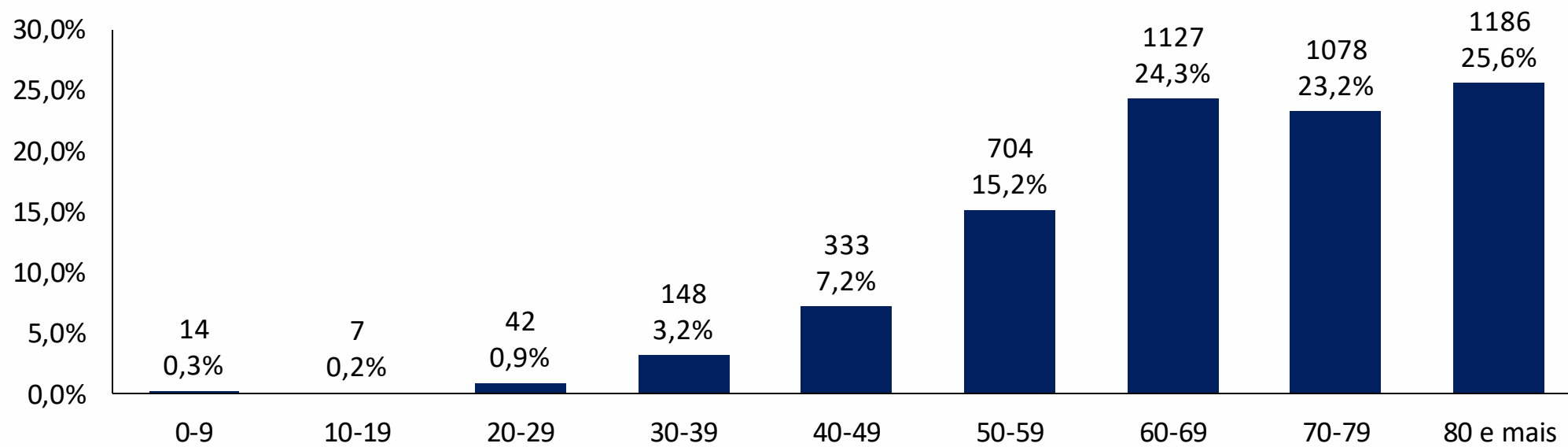
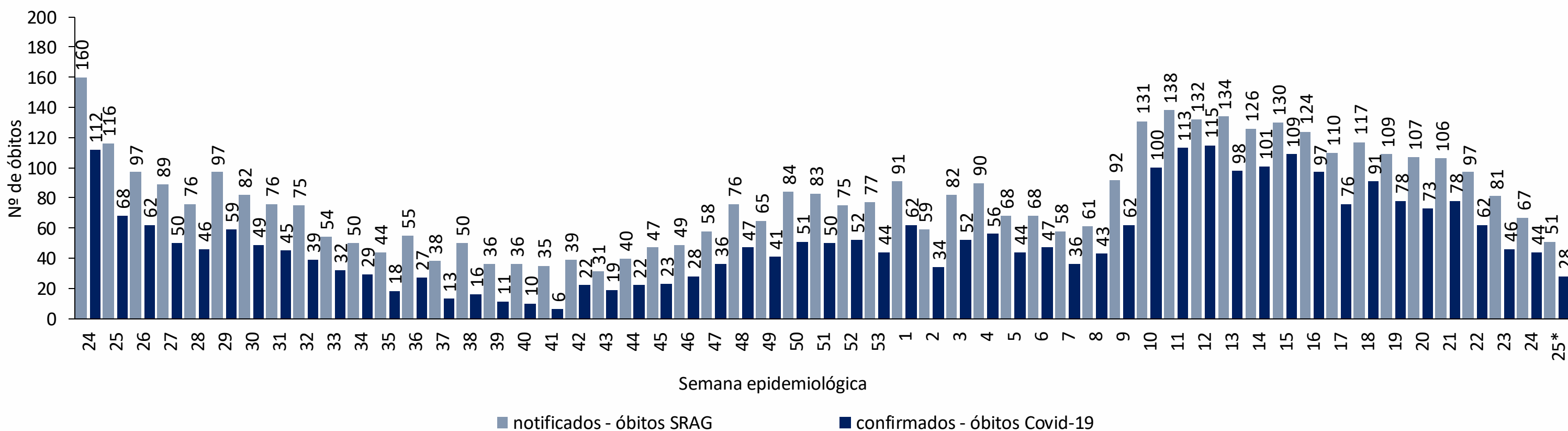


Figura 13. Distribuição dos óbitos de SRAG, notificados e confirmados para Covid-19, segundo semana epidemiológica da ocorrência do óbito. Recife, 2020-2021 (até a SE 25*/2021)

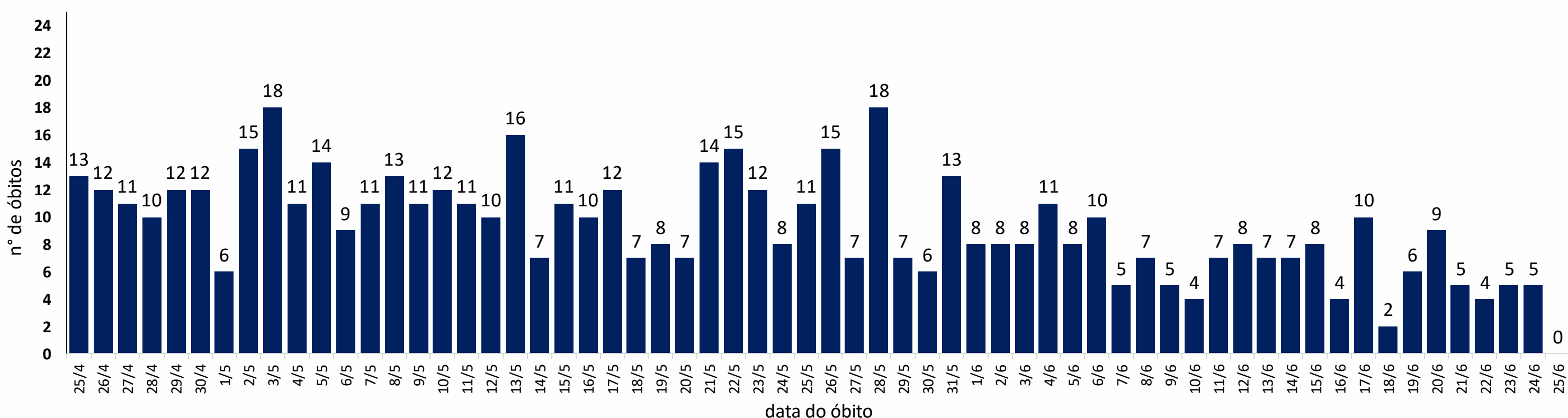


Fonte: Sesau Recife/Sevs/Gevepi/Notifica-PE

Nota 1: Dados provisórios sujeitos à alteração, exportados em 26/06/2021 às 08h e 22min

* SE 25 (20/06/2021 a 26/06/2021): dados correspondentes aos dias 20 a 25/06/2021

Figura 14. Distribuição de óbitos de SRAG confirmados para Covid-19, segundo data da ocorrência do óbito dos últimos 60 dias. Recife, 2021*



Nota: Dados provisórios, sujeitos a alterações por limpeza de duplicidades ou correção dos registros. Exportados em 26/06/2021 às 08h e 22min (Notifica-PE).

* SE 25 (20/06/2021 a 26/06/2021): dados correspondentes aos dias 20 a 25/06/2021

DISTRIBUIÇÃO DE CASOS CONFIRMADOS DE COVID 19, SEGUNDO DISTRITO SANITÁRIO E BAIRROS

Tabela 1. Casos de SRAG e óbitos confirmados para Covid-19, segundo DS e bairro de residência. Recife, 2021*

DISTRITO SANITÁRIO/BAIRRO	SRAG		Óbitos		DISTRITO SANITÁRIO/BAIRRO	SRAG		Óbitos	
	N	%	N	%		N	%	N	%
DS I	260	5,8	95	5,4	Engenho do Meio	22	0,5	10	0,6
Boa Vista	56	1,2	23	1,3	Ilha do Retiro	9	0,2	3	0,2
Cabanga	2	0,0	1	0,1	Iputinga	138	3,1	56	3,2
Coelhos	14	0,3	7	0,4	Madalena	64	1,4	20	1,1
Ilha do Leite	2	0,0	0	0,0	Prado	40	0,9	16	0,9
Ilha Joana Bezerra	27	0,6	7	0,4	Torre	53	1,2	21	1,2
Paissandu	7	0,2	3	0,2	Torroes	68	1,5	29	1,7
Recife	7	0,2	3	0,2	Varzea	185	4,1	73	4,2
Santo Amaro	114	2,5	39	2,2	Zumbi	15	0,3	6	0,3
Santo Antonio	10	0,2	4	0,2	DS V	703	15,7	332	18,9
Sao Jose	14	0,3	5	0,3	Afogados	89	2,0	38	2,2
Soledade	7	0,2	3	0,2	Areias	97	2,2	43	2,4
DS II	624	13,9	268	15,3	Barro	76	1,7	38	2,2
Agua Fria	95	2,1	46	2,6	Bongi	25	0,6	11	0,6
Alto Santa Teresinha	12	0,3	3	0,2	Cacote	9	0,2	4	0,2
Arruda	40	0,9	18	1,0	Coqueiral	25	0,6	12	0,7
Beberibe	21	0,5	3	0,2	Curado	28	0,6	14	0,8
Bomba do Hemeterio	22	0,5	9	0,5	Estancia	29	0,6	10	0,6
Cajueiro	27	0,6	10	0,6	Jardim São Paulo	89	2,0	42	2,4
Campina do Barreto	38	0,8	14	0,8	Jiquia	29	0,6	10	0,6
Campo Grande	101	2,3	50	2,8	Mangueira	14	0,3	6	0,3
Dois Unidos	44	1,0	38	2,2	Mustardinha	29	0,6	19	1,1
Encruzilhada	33	0,7	16	0,9	San Martin	89	2,0	49	2,8
Fundao	14	0,3	15	0,9	Sancho	27	0,6	14	0,8
Hipodromo	40	0,9	7	0,4	Tejipio	32	0,7	16	0,9
Linha do Tiro	6	0,1	18	1,0	Totó	16	0,4	6	0,3
Peixinhos	5	0,1	3	0,2	DS VI	751	16,7	293	16,7
Ponto de Parada	29	0,6	2	0,1	Boa Viagem	383	8,5	138	7,9
Porto da Madeira	16	0,4	11	0,6	Brasilia Teimosa	52	1,2	22	1,3
Rosarinho	3	0,1	3	0,2	Imbiribeira	148	3,3	59	3,4
Torreao	78	1,7	2	0,1	Ipsep	92	2,1	41	2,3
DS III	398	8,9	144	8,2	Pina	76	1,7	33	1,9
Aflitos	15	0,3	2	0,1	DS VII	479	10,7	162	9,2
Alto do Mandu	24	0,5	11	0,6	Alto Jose Bonifacio	30	0,7	11	0,6
Apipucos	5	0,1	2	0,1	Alto Jose do Pinho	34	0,8	14	0,8
Casa Amarela	119	2,7	54	3,1	Brejo da Guabiraba	36	0,8	13	0,7
Casa Forte	27	0,6	10	0,6	Brejo de Beberibe	12	0,3	4	0,2
Derby	10	0,2	3	0,2	Corrego do Jenipapo	27	0,6	7	0,4
Dois Irmaos	11	0,2	2	0,1	Guabiraba	18	0,4	8	0,5
Espinheiro	48	1,1	20	1,1	Macaxeira	61	1,4	18	1,0
Gracas	34	0,8	12	0,7	Mangabeira	14	0,3	4	0,2
Jaqueira	7	0,2	0	0,0	Morro da Conceicao	19	0,4	7	0,4
Monteiro	7	0,2	3	0,2	Nova Descoberta	111	2,5	37	2,1
Parnamirim	19	0,4	5	0,3	Passarinho	35	0,8	11	0,6
Poço	8	0,2	2	0,1	Pau Ferro ²	0	0,0	0	0,0
Santana	7	0,2	1	0,1	Vasco da Gama	82	1,8	28	1,6
Sítio dos Pintos	12	0,3	5	0,3	DS VIII	397	8,9	151	8,6
Tamarineira	45	1,0	12	0,7	Cohab	157	3,5	57	3,2
DS IV	754	16,8	294	16,7	Ibura	169	3,8	67	3,8
Caxanga	33	0,7	12	0,7	Jordao	71	1,6	27	1,5
Cidade Universitaria	9	0,2	5	0,3	Ign	119	2,7	17	1,0
Cordeiro	118	2,6	43	2,4	Total	4485	100,0	1756	100,0

Nota: Dados provisórios, sujeitos a alterações por limpeza de duplicidades ou correção dos registros. Exportados em 26/06/2021 às 08h e 22min (Notifica-PE).
*Ano de 2021: dados correspondentes aos casos notificados entre os dias 01/01 a 25/06/2021

DISTRIBUIÇÃO ESPACIAL DOS CASOS DE SRAG E ÓBITOS CONFIRMADOS PARA COVID-19

Figura 15. Distribuição espacial dos casos de SRAG confirmados para Covid-19, segundo bairro de residência. Recife, 2021

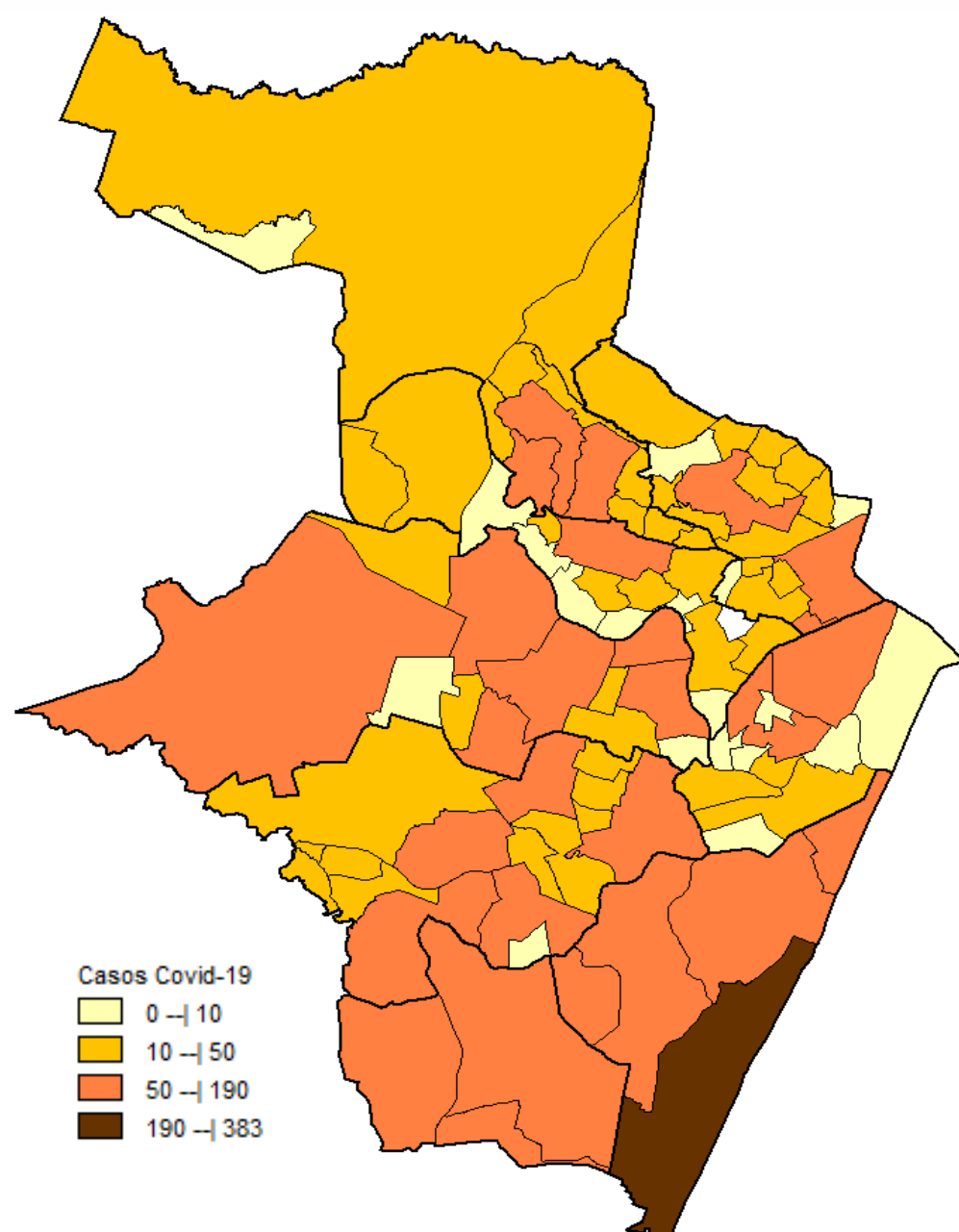
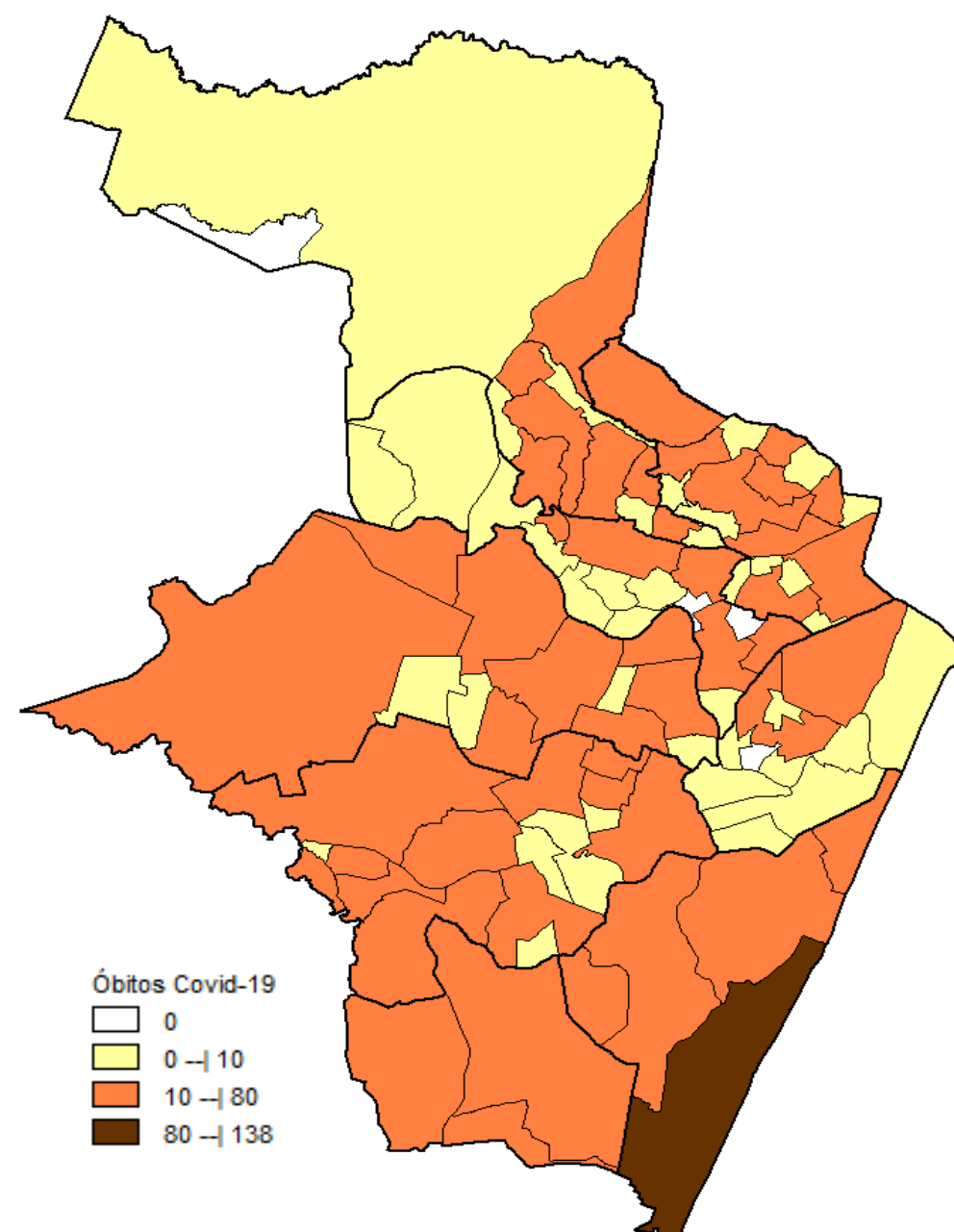


Figura 16. Distribuição espacial dos óbitos de SRAG confirmados para Covid-19, segundo bairro de residência. Recife, 2021



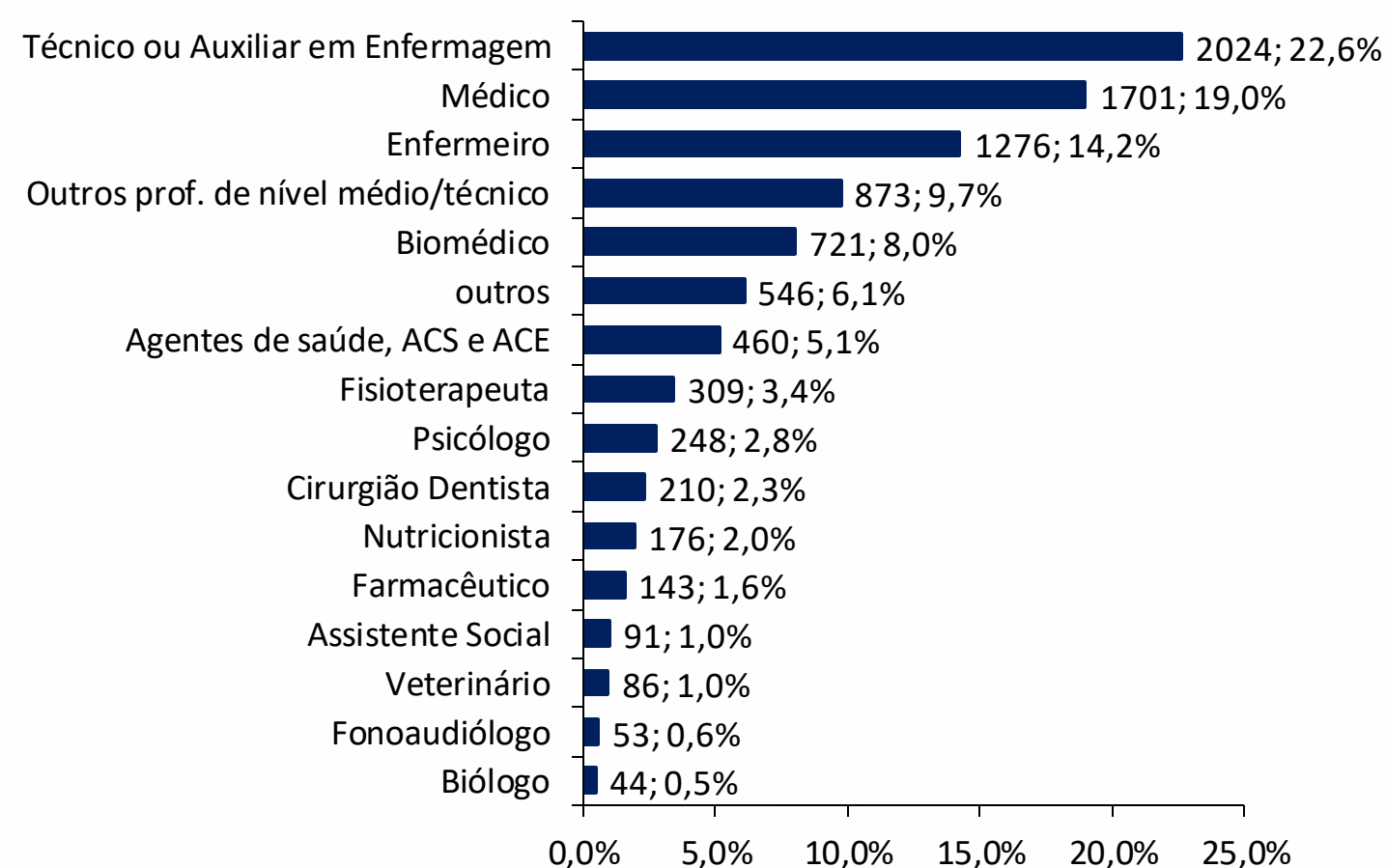
Nota: Dados provisórios, sujeitos a alterações por limpeza de duplicidades ou correção dos registros. Exportados em 26/06/2021 às 08h e 22min (Notifica-PE).
*Ano de 2021: dados correspondentes aos casos notificados entre os dias 01/01 a 25/06/2021

PERFIL DE CASOS LEVES NOTIFICADOS PARA COVID-19 EM PROFISSIONAIS DE SAÚDE (N=28.719)

Figura 17. Número e proporção de casos leves em profissionais de saúde notificados para Covid-19, segundo classificação final. Recife, 2020-2021

Classificação Final	N	%
Confirmado	8961	31,2
Descartado	15597	54,3
Em investigação	3956	13,8
Inconclusivo	205	0,7
Total	28719	100,0

Figura 18. Proporção de casos leves em profissionais de saúde confirmados para Covid-19, segundo categoria profissional. Recife, 2020-2021



LEITOS MUNICIPAIS PARA PACIENTES COM COVID-19

 RECIFE CONTRA A COVID-19		
	EM FUNCIONAMENTO	OCUPADOS
UTI	130	87
ENFERMARIA	36	20
SALA VERMELHA	9	8
LEITOS DE OBSERVAÇÃO	52	9
TOTAL	227	124

ATENDIMENTOS DO SAMU 192 PARA CAUSAS RESPIRATÓRIAS

O Samu Metropolitano do Recife registrou, na última terça-feira* (22), **43** chamados por causas respiratórias, que resultaram em **34** acionamentos de ambulâncias para prestar socorro a pacientes com suspeita de covid-19.

*Por causa do feriado, os números serão atualizados no boletim da próxima segunda-feira (28)

SANITIZAÇÃO

Foram realizadas **198.651** visitas para sanitização de espaços públicos. Diariamente, mais de 130 profissionais da Vigilância Ambiental do Recife promovem a desinfecção de cerca de 600 locais de grande fluxo de pessoas, como equipamentos de saúde e de assistência social; mais de 350 paradas de ônibus, terminais integrados de passageiros e estações de BRT; a sede da Prefeitura, mercados públicos, agências da Caixa Econômica Federal, locais de distribuição de cestas básicas e outros pontos que possam gerar aglomerações. Foram empregados, até hoje, **798.901** litros da solução desinfetante com ação viricida de alto nível, cujo efeito tem início em até cinco minutos e o efeito residual atua por 24 horas.

AFASTAMENTO DE PROFISSIONAIS DE SAÚDE

Neste sábado (26), estão afastados **17** profissionais de saúde da rede municipal por suspeita ou confirmação de covid-19, desses sendo seis médicos, quatro enfermeiros, cinco técnicos em enfermagem e dois auxiliares de enfermagem da Secretaria de Saúde (Sesau) do Recife.

Para outras informações sobre a pandemia no Recife:

<https://novocoronavirus.recife.pe.gov.br>.