

Data de Emissão: 27/06/2021

RESUMO EPIDEMIOLÓGICO DA COVID-19 NO RECIFE

Neste domingo (27), o Recife confirmou **271** novos casos de covid-19 (não necessariamente notificados no referido período), sendo 251 casos leves e 20 casos de srag. Também foram confirmadas, laboratorialmente, **oito** novas mortes, sendo três mulheres e cinco homens, ocorridas entre os dias 12 e 26 de junho de 2021. Os pacientes que foram a óbito tinham idades entre 29 e 78 anos. Assim, o município totaliza **134.322** casos confirmados da covid-19, sendo 119.793 leves e 14.529 casos de srag. Destes últimos, **4.646** evoluíram para óbito. Além disso, o boletim também aponta um total de **128.053** pacientes recuperados da doença.

Comparando-se as semanas epidemiológicas SE 23 e SE 24, para os casos leves observa-se **uma redução de 18,5% nas notificações e de 40,3% para os casos confirmados** (Figura 4). Em relação aos casos de srag, houve **uma redução de 16,8% no número de casos notificados e de 21,9% para os casos confirmados** (Figura 9).

Quanto aos óbitos, a mesma comparação demonstra **uma redução de 17,3% para os óbitos notificados de srag e de 6,4% para os óbitos confirmados** para covid-19 (Figura 13). Analisando-se a data de ocorrência dos óbitos dos últimos 60 dias, nota-se que o número de óbitos variou entre 1 e 18 (Figura 14).

PANORAMA



179.686.071

Confirmados

3.899.172

Óbitos

Fonte: OMS. Dados atualizados em 25/06/2021, às 16h e 12min. (<https://covid19.who.int/>)



18.386.894

Confirmados

512.735

Óbitos

16.582.053

Recuperados

Fonte: Ministério da Saúde. Dados atualizados em 26/06/2021, às 19h e 00min. (<https://covid.saude.gov.br>)



545.690

Confirmados (1.410 novos)

17.526

Óbitos (39 novos)

461.076

Recuperados

Fonte: CIEVS-PE/SEVS/SES-PE. Dados atualizados até 25/06/2021. (<https://www.cievspe.com/novo-coronavirus-2019-ncov>)



134.322

Confirmados (271 novos)

4.646

Óbitos (08 novos)

128.053

Recuperados

Fonte: Gevepi/SEVS/Sesau Recife. Dados atualizados até 26/06/2021, exportados em 27/06/2021 às 07h e 17min (Notifica-PE) e em 26/06/2021 às 17h 00min (e-SUS notifica). (<https://cievsrecife.wordpress.com/publicacoes-devs-sesau-recife>)

PERFIL DOS CASOS LEVES CONFIRMADOS PARA COVID-19 (N=119.793)

Figura 1. Número e proporção de casos leves confirmados para Covid-19, segundo sexo. Recife, 2020-2021

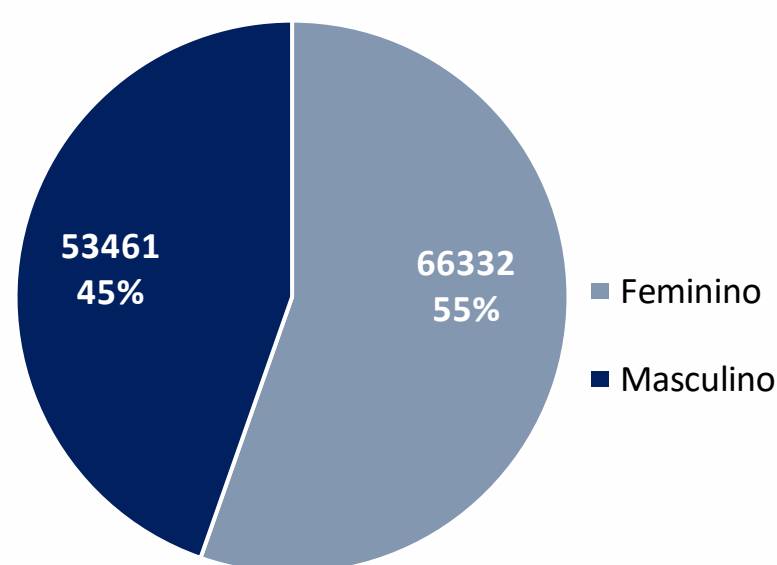


Figura 2. Número e proporção de casos leves confirmados para Covid-19, segundo raça/cor. Recife, 2020-2021

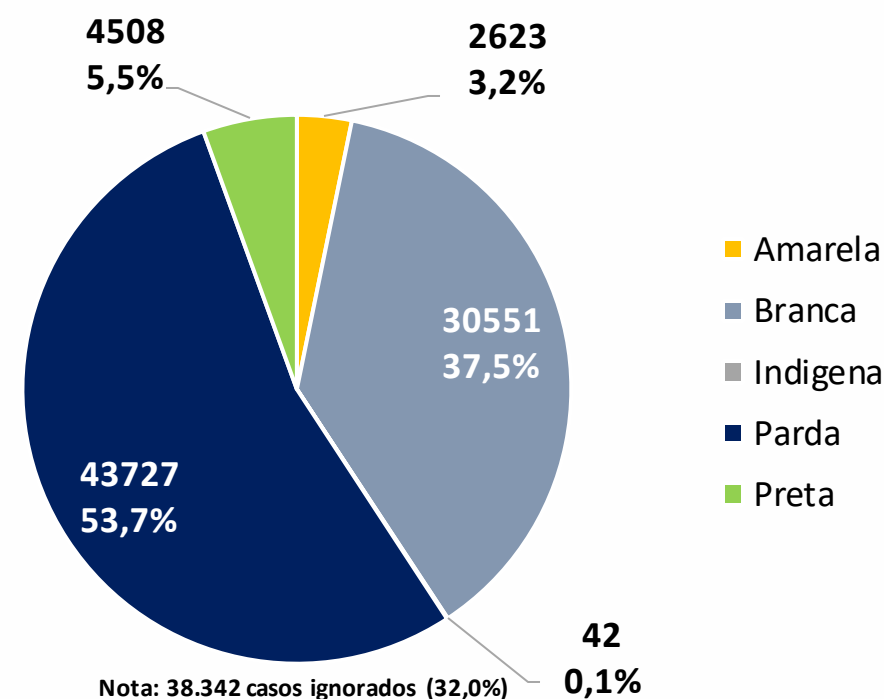


Figura 3. Número e proporção de casos leves confirmados para Covid-19, segundo faixa etária. Recife, 2020-2021

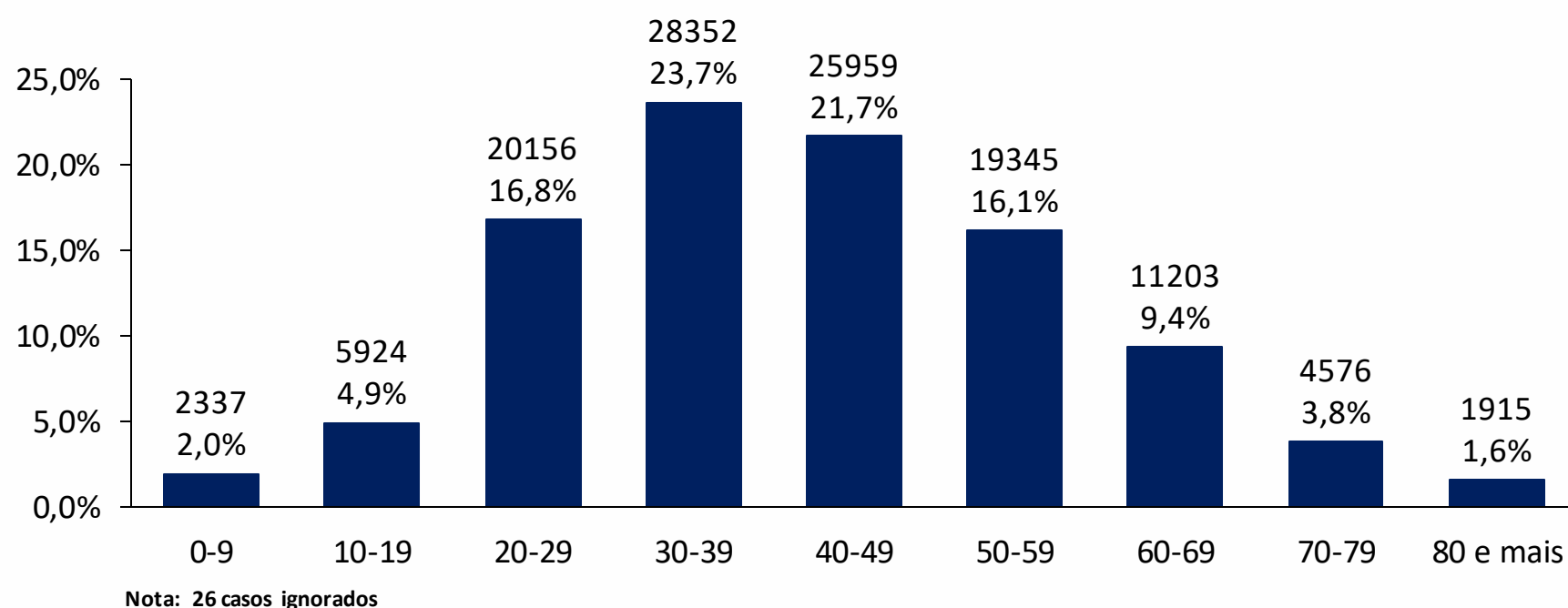
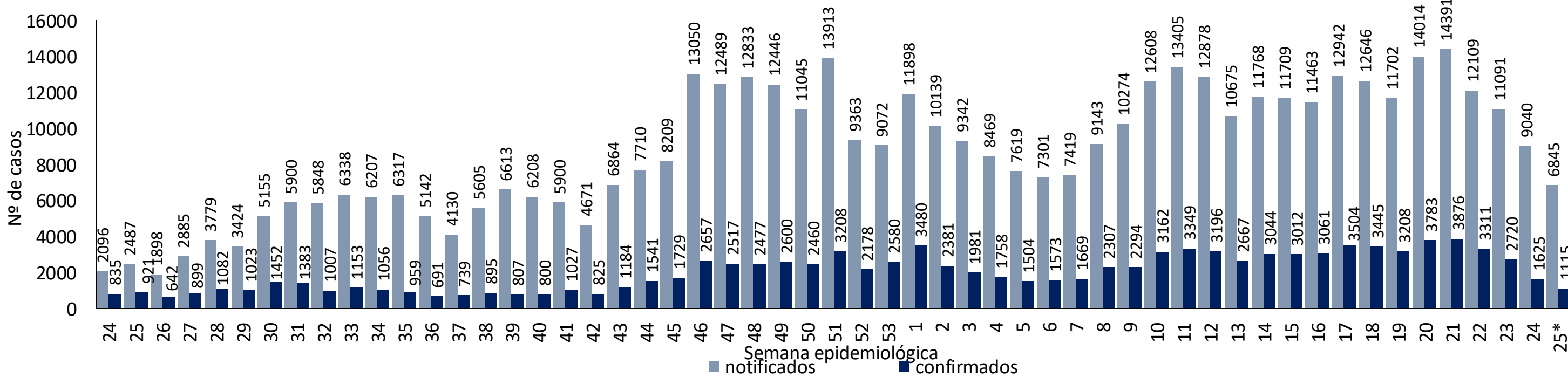


Figura 4. Distribuição de casos leves notificados, confirmados de Covid-19, por semana epidemiológica de notificação. Recife, 2020-2021 (até a SE 25*/2021)



Fonte: Sesau Recife/Sevs/Gevepi/e-SUS notifica

Nota 1: Dados provisórios sujeitos à alteração, exportados em 26/06/2021 às 17h e 00min

* SE 25 (20/06/2021 a 26/06/2021): dados correspondentes aos dias 20 a 26/06/2021

PERFIL DOS CASOS SRAG CONFIRMADOS PARA COVID-19 (N=14.529)

Figura 5. Número e proporção dos casos de SRAG confirmados para Covid-19, segundo sexo. Recife, 2020-2021

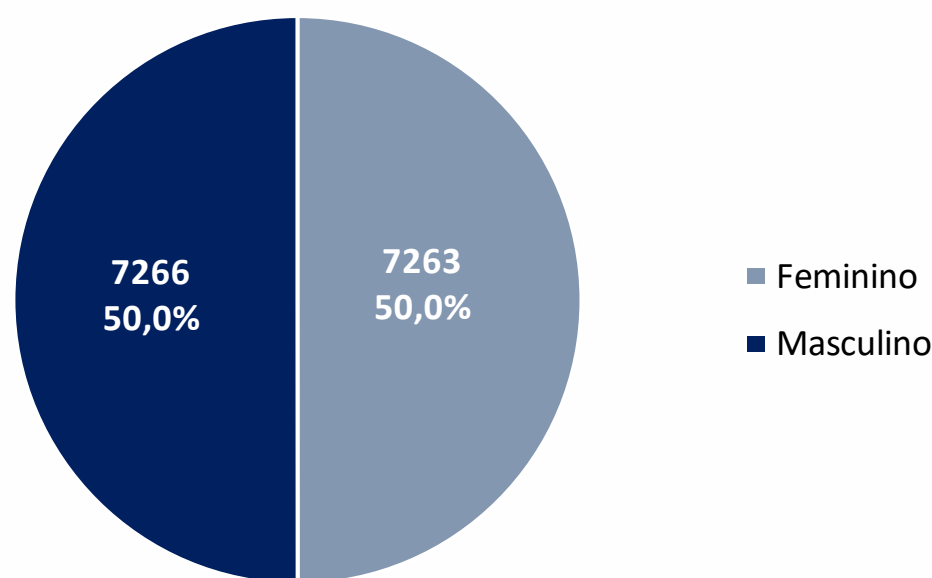
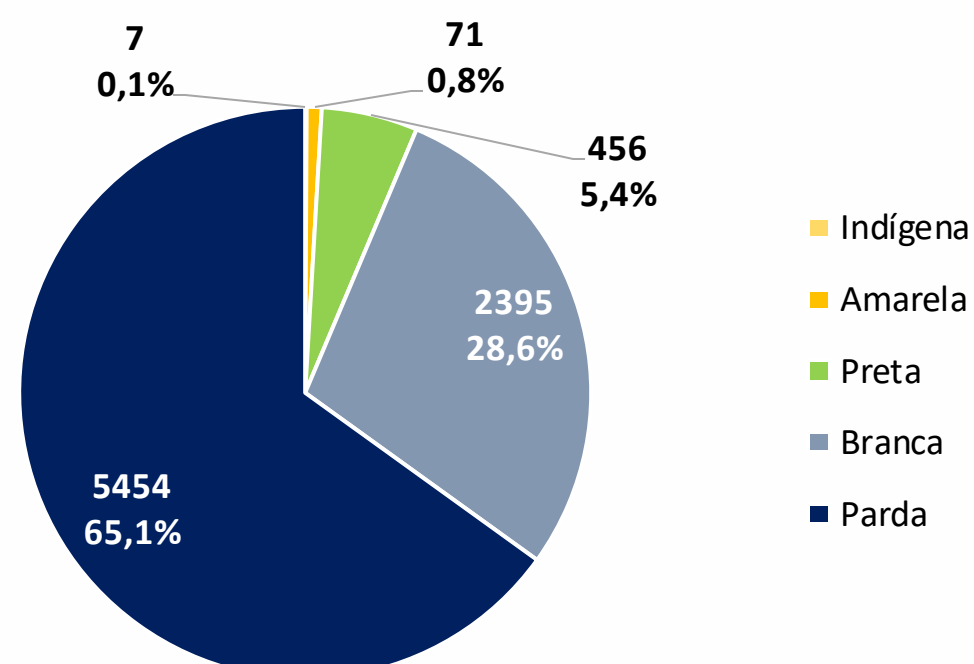


Figura 6. Número e proporção dos casos de SRAG confirmados para Covid-19, segundo raça/cor. Recife, 2020-2021



Nota: 6.146 casos ignorados/brancos (42,3%)

Figura 7. Número e proporção de casos SRAG confirmados para Covid-19, segundo faixa etária. Recife, 2020-2021

Nota: 01 caso ignorado

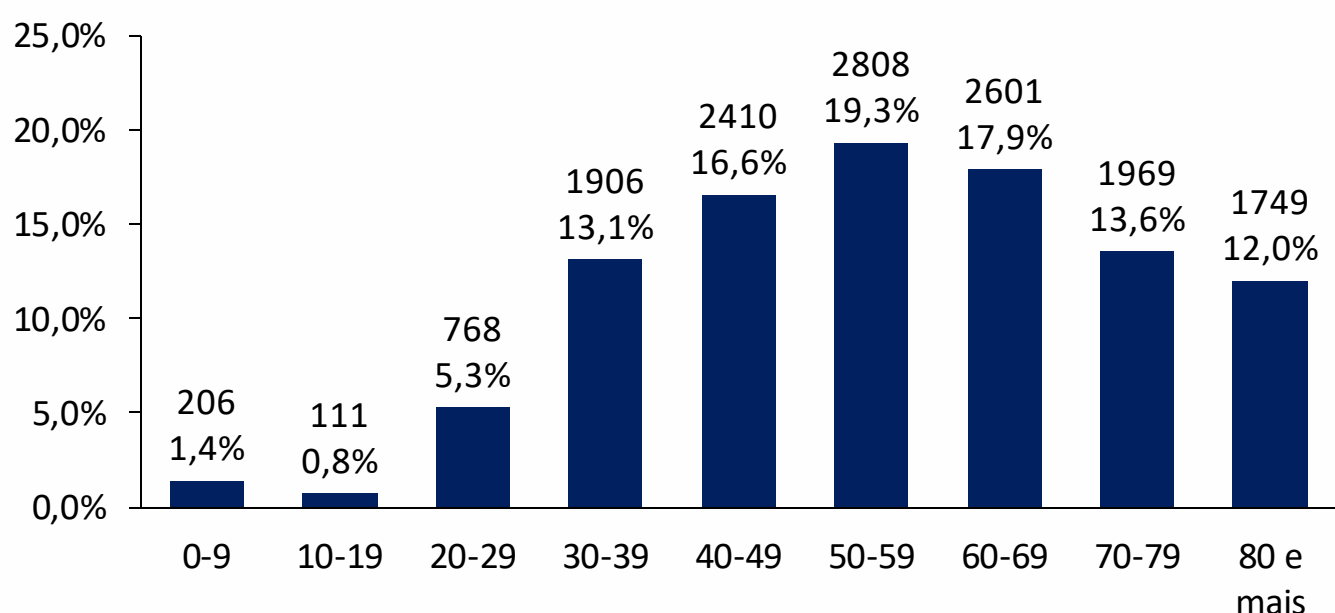


Figura 8. Número e proporção de casos SRAG confirmados para Covid-19, segundo evolução. Recife 2020 - 2021

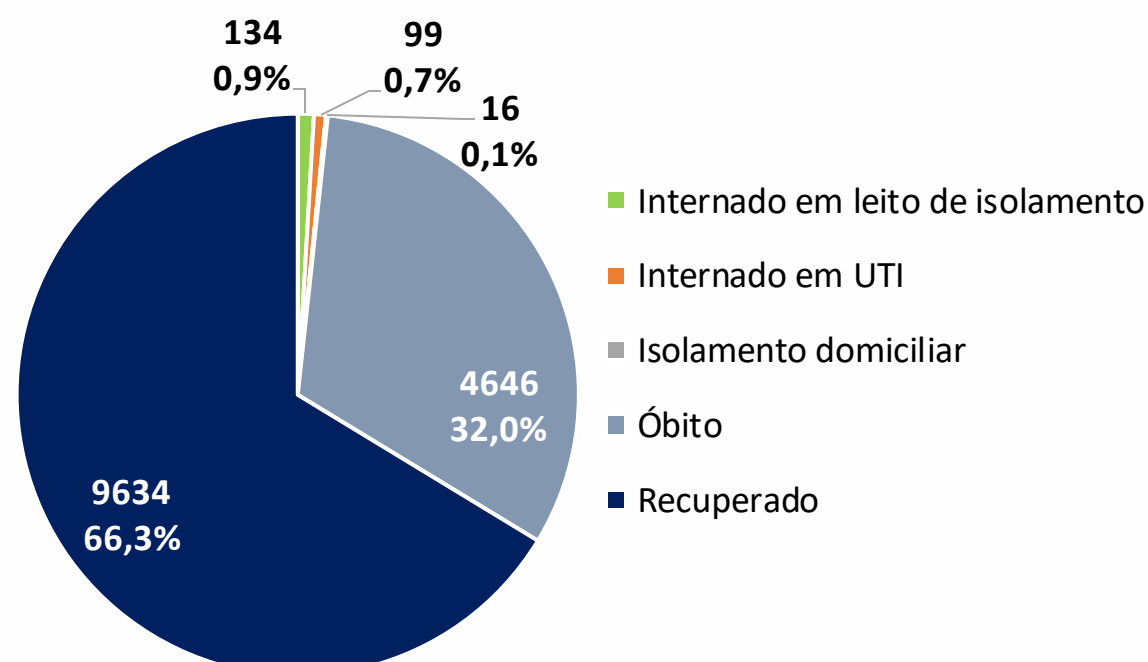
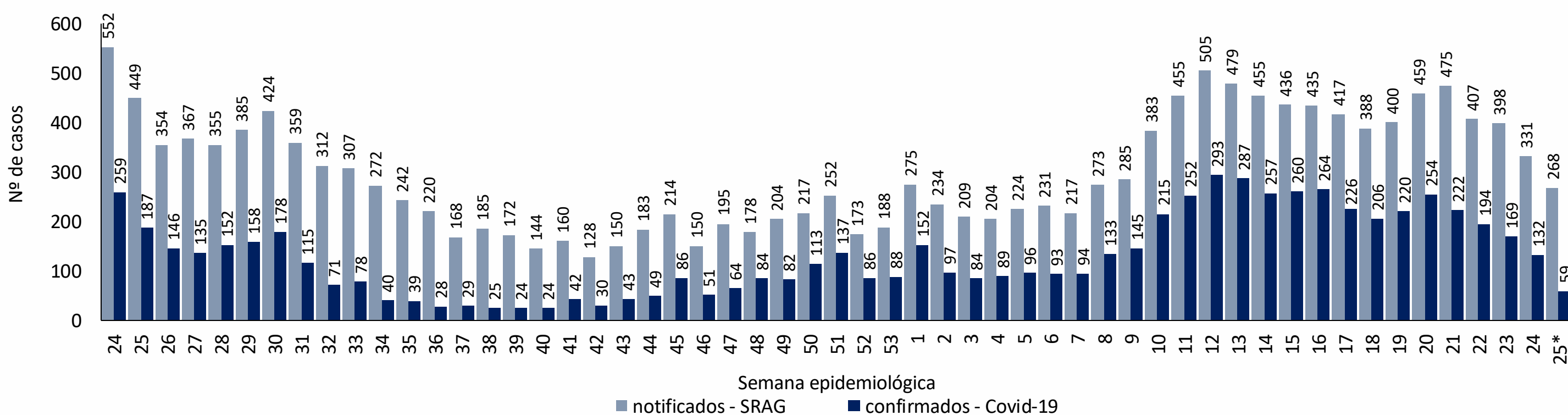


Figura 9. Distribuição dos casos de SRAG, notificados e confirmados para Covid-19, por semana epidemiológica de notificação. Recife, 2020-2021 (até a SE 25*/2021)



Fonte: Sesau Recife/Sevs/Gevepi/Notifica-PE

Nota 1: Dados provisórios sujeitos à alteração, exportados em 27/06/2021 às 07h e 17min

* SE 25 (20/06/2021 a 26/06/2021): dados correspondentes aos dias 20 a 26/06/2021

PERFIL DE ÓBITOS CONFIRMADOS PARA COVID-19 (N=4.646)

Figura 10. Número e proporção de óbitos de SRAG confirmados para Covid-19, segundo sexo. Recife, 2020-2021

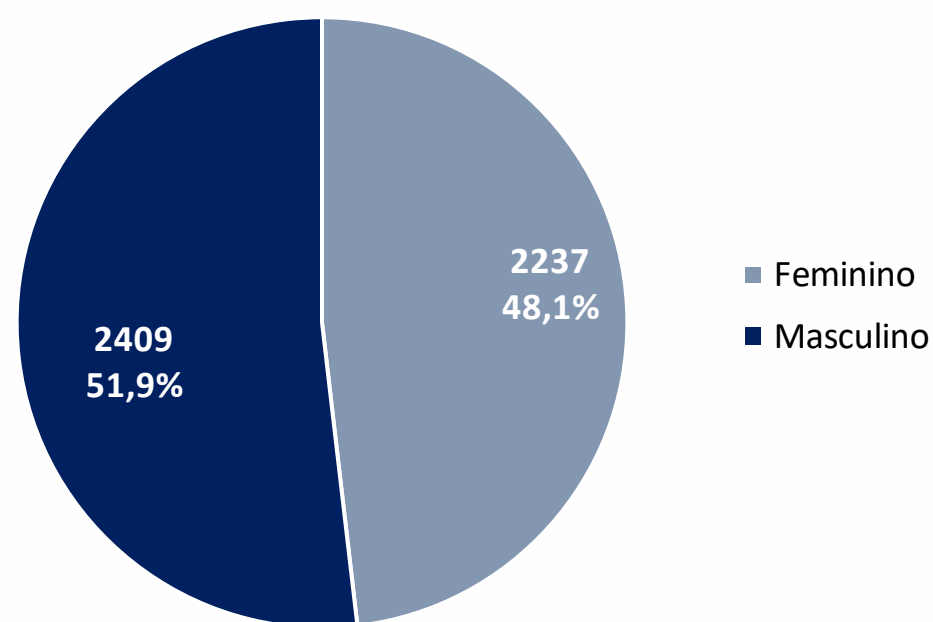
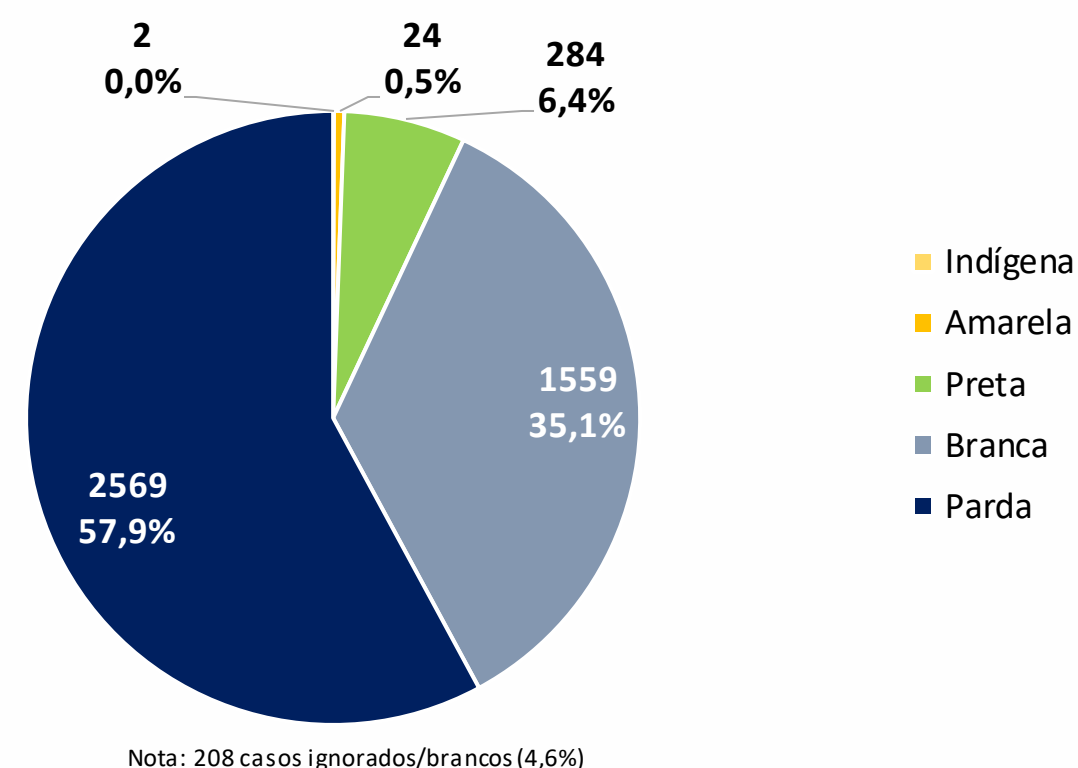


Figura 11. Número e proporção de óbitos de SRAG confirmados para Covid-19, segundo raça/cor. Recife, 2020-2021



Nota: 208 casos ignorados/brancos (4,6%)

Figura 12. Número e proporção de óbitos de SRAG confirmados para Covid-19, segundo faixa etária. Recife, 2020-2021

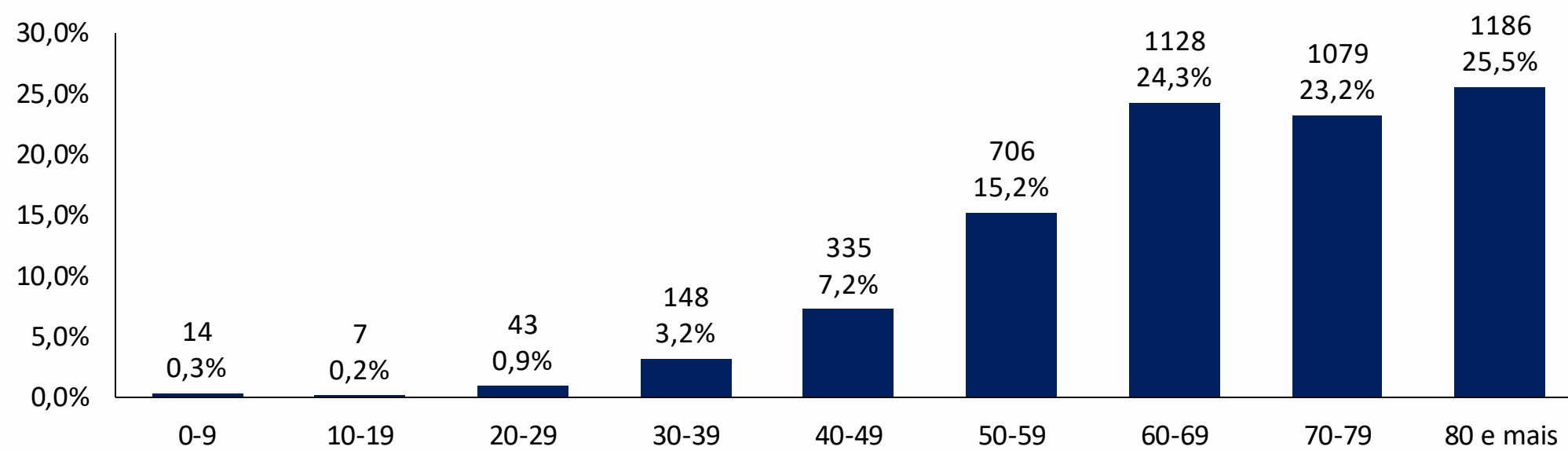
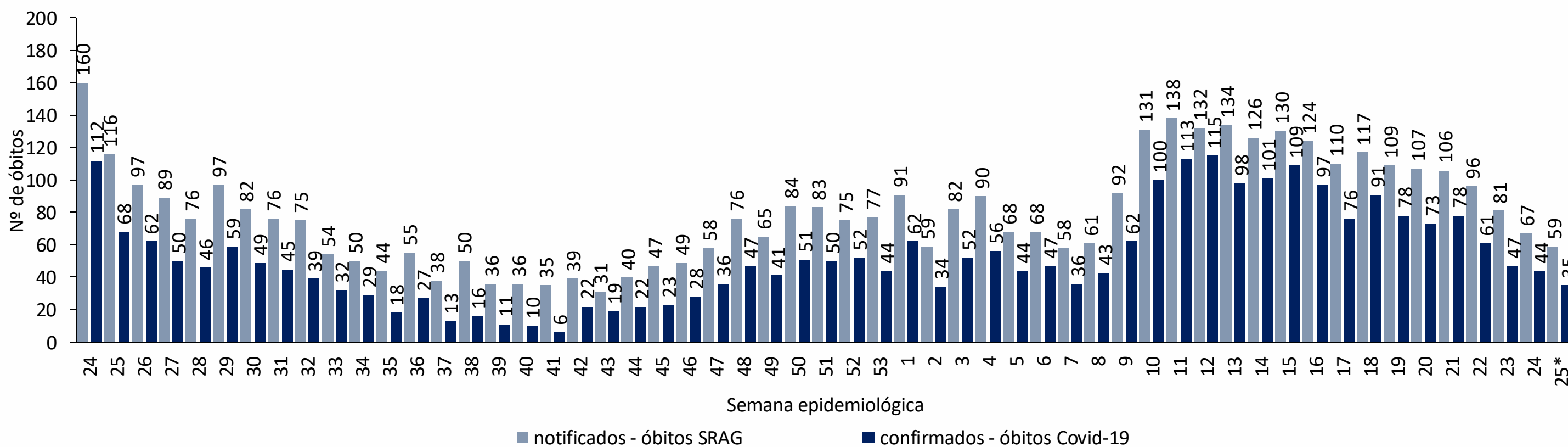
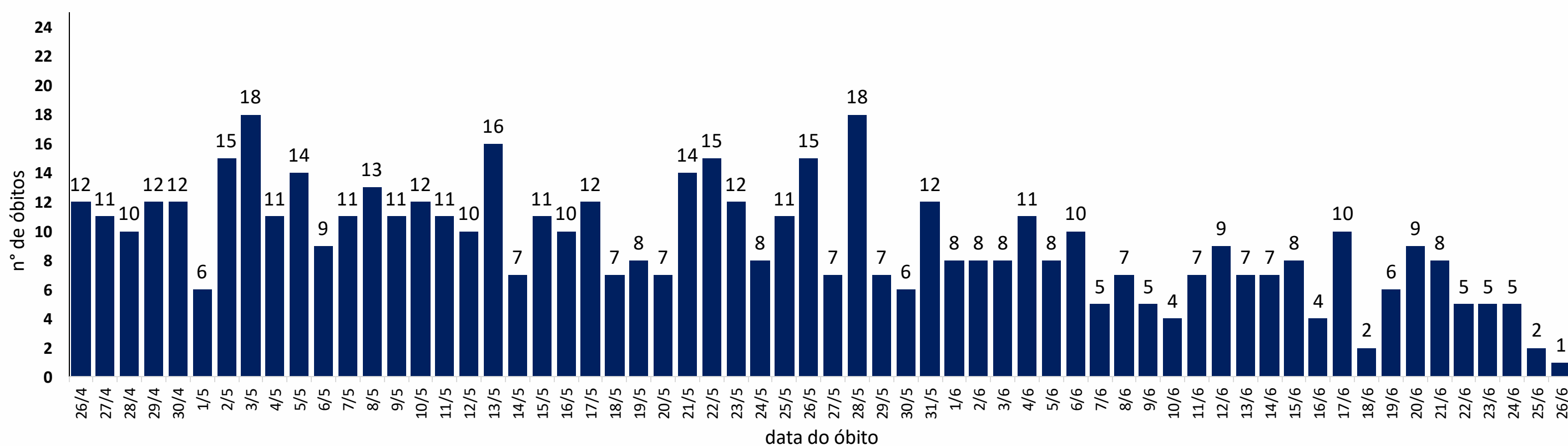


Figura 13. Distribuição dos óbitos de SRAG, notificados e confirmados para Covid-19, segundo semana epidemiológica da ocorrência do óbito. Recife, 2020-2021 (até a SE 25*/2021)



Fonte: Sesau Recife/Sevs/Gevepi/Notifica-PE
 Nota 1: Dados provisórios sujeitos à alteração, exportados em 27/06/2021 às 07h e 17min
 * SE 25 (20/06/2021 a 26/06/2021): dados correspondentes aos dias 20 a 26/06/2021

Figura 14. Distribuição de óbitos de SRAG confirmados para Covid-19, segundo data da ocorrência do óbito dos últimos 60 dias. Recife, 2021*



Nota: Dados provisórios, sujeitos a alterações por limpeza de duplicidades ou correção dos registros. Exportados em 27/06/2021 às 07h e 17min (Notifica-PE).
 * SE 25 (20/06/2021 a 26/06/2021): dados correspondentes aos dias 20 a 26/06/2021

DISTRIBUIÇÃO DE CASOS CONFIRMADOS DE COVID 19, SEGUNDO DISTRITO SANITÁRIO E BAIRROS

Tabela 1. Casos de SRAG e óbitos confirmados para Covid-19, segundo DS e bairro de residência. Recife, 2021*

DISTRITO SANITÁRIO/BAIRRO	SRAG		Óbitos		DISTRITO SANITÁRIO/BAIRRO	SRAG		Óbitos	
	N	%	N	%		N	%	N	%
DS I	262	5,8	96	5,4	Engenho do Meio	22	0,5	10	0,6
Boa Vista	56	1,2	23	1,3	Ilha do Retiro	9	0,2	3	0,2
Cabanga	2	0,0	1	0,1	Iputinga	138	3,1	56	3,2
Coelhos	14	0,3	7	0,4	Madalena	64	1,4	20	1,1
Ilha do Leite	2	0,0	0	0,0	Prado	40	0,9	16	0,9
Ilha Joana Bezerra	28	0,6	8	0,5	Torre	54	1,2	21	1,2
Paissandu	7	0,2	3	0,2	Torroes	69	1,5	30	1,7
Recife	8	0,2	3	0,2	Varzea	186	4,1	74	4,2
Santo Amaro	114	2,5	39	2,2	Zumbi	15	0,3	6	0,3
Santo Antonio	10	0,2	4	0,2	DS V	703	15,6	334	18,9
Sao Jose	14	0,3	5	0,3	Afogados	89	2,0	39	2,2
Soledade	7	0,2	3	0,2	Areias	97	2,2	43	2,4
DS II	627	13,9	268	15,2	Barro	76	1,7	38	2,2
Agua Fria	96	2,1	46	2,6	Bongi	25	0,6	11	0,6
Alto Santa Teresinha	12	0,3	3	0,2	Cacote	9	0,2	4	0,2
Arruda	40	0,9	18	1,0	Coqueiral	25	0,6	13	0,7
Beberibe	21	0,5	3	0,2	Curado	28	0,6	14	0,8
Bomba do Hemeterio	23	0,5	9	0,5	Estancia	29	0,6	10	0,6
Cajueiro	27	0,6	10	0,6	Jardim São Paulo	89	2,0	42	2,4
Campina do Barreto	38	0,8	14	0,8	Jiquia	29	0,6	10	0,6
Campo Grande	101	2,2	50	2,8	Mangueira	14	0,3	6	0,3
Dois Unidos	44	1,0	38	2,2	Mustardinha	29	0,6	19	1,1
Encruzilhada	33	0,7	16	0,9	San Martin	89	2,0	49	2,8
Fundao	14	0,3	15	0,9	Sancho	27	0,6	14	0,8
Hipodromo	40	0,9	7	0,4	Tejipio	32	0,7	16	0,9
Linha do Tiro	6	0,1	18	1,0	Totó	16	0,4	6	0,3
Peixinhos	5	0,1	3	0,2	DS VI	757	16,8	294	16,7
Ponto de Parada	30	0,7	2	0,1	Boa Viagem	386	8,6	139	7,9
Porto da Madeira	16	0,4	11	0,6	Brasilia Teimosa	53	1,2	22	1,2
Rosarinho	3	0,1	3	0,2	Imbiribeira	149	3,3	59	3,3
Torreao	78	1,7	2	0,1	Ipsep	93	2,1	41	2,3
DS III	400	8,9	145	8,2	Pina	76	1,7	33	1,9
Aflitos	15	0,3	2	0,1	DS VII	481	10,7	162	9,2
Alto do Mandu	25	0,6	11	0,6	Alto Jose Bonifacio	30	0,7	11	0,6
Apipucos	5	0,1	2	0,1	Alto Jose do Pinho	34	0,8	14	0,8
Casa Amarela	120	2,7	55	3,1	Brejo da Guabiraba	36	0,8	13	0,7
Casa Forte	27	0,6	10	0,6	Brejo de Beberibe	12	0,3	4	0,2
Derby	10	0,2	3	0,2	Corrego do Jenipapo	27	0,6	7	0,4
Dois Irmaos	11	0,2	2	0,1	Guabiraba	18	0,4	8	0,5
Espinheiro	48	1,1	20	1,1	Macaxeira	62	1,4	18	1,0
Gracas	34	0,8	12	0,7	Mangabeira	14	0,3	4	0,2
Jaqueira	7	0,2	0	0,0	Morro da Conceicao	19	0,4	7	0,4
Monteiro	7	0,2	3	0,2	Nova Descoberta	112	2,5	37	2,1
Parnamirim	19	0,4	5	0,3	Passarinho	35	0,8	11	0,6
Poço	8	0,2	2	0,1	Pau Ferro ²	0	0,0	0	0,0
Santana	7	0,2	1	0,1	Vasco da Gama	82	1,8	28	1,6
Sítio dos Pintos	12	0,3	5	0,3	DS VIII	399	8,9	151	8,6
Tamarineira	45	1,0	12	0,7	Cohab	158	3,5	57	3,2
DS IV	757	16,8	296	16,8	Ibura	170	3,8	67	3,8
Caxanga	33	0,7	12	0,7	Jordao	71	1,6	27	1,5
Cidade Universitaria	9	0,2	5	0,3	Ign	119	2,6	17	1,0
Cordeiro	118	2,6	43	2,4	Total	4505	100,0	1763	100,0

Nota: Dados provisórios, sujeitos a alterações por limpeza de duplicidades ou correção dos registros. Exportados em 27/06/2021 às 07h e 17min (Notifica-PE).
*Ano de 2021: dados correspondentes aos casos notificados entre os dias 01/01 a 26/06/2021

DISTRIBUIÇÃO ESPACIAL DOS CASOS DE SRAG E ÓBITOS CONFIRMADOS PARA COVID-19

Figura 15. Distribuição espacial dos casos de SRAG confirmados para Covid-19, segundo bairro de residência. Recife, 2021

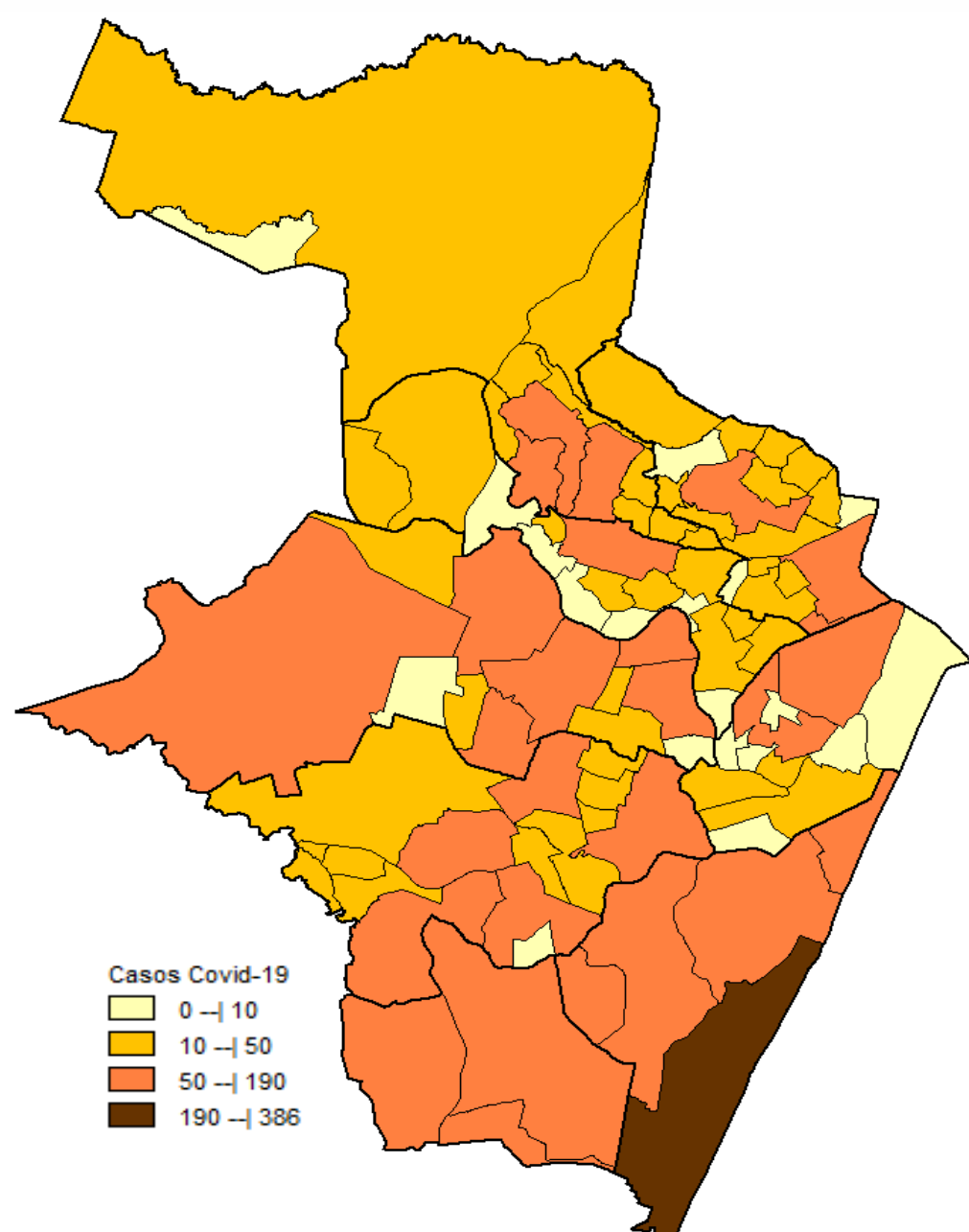
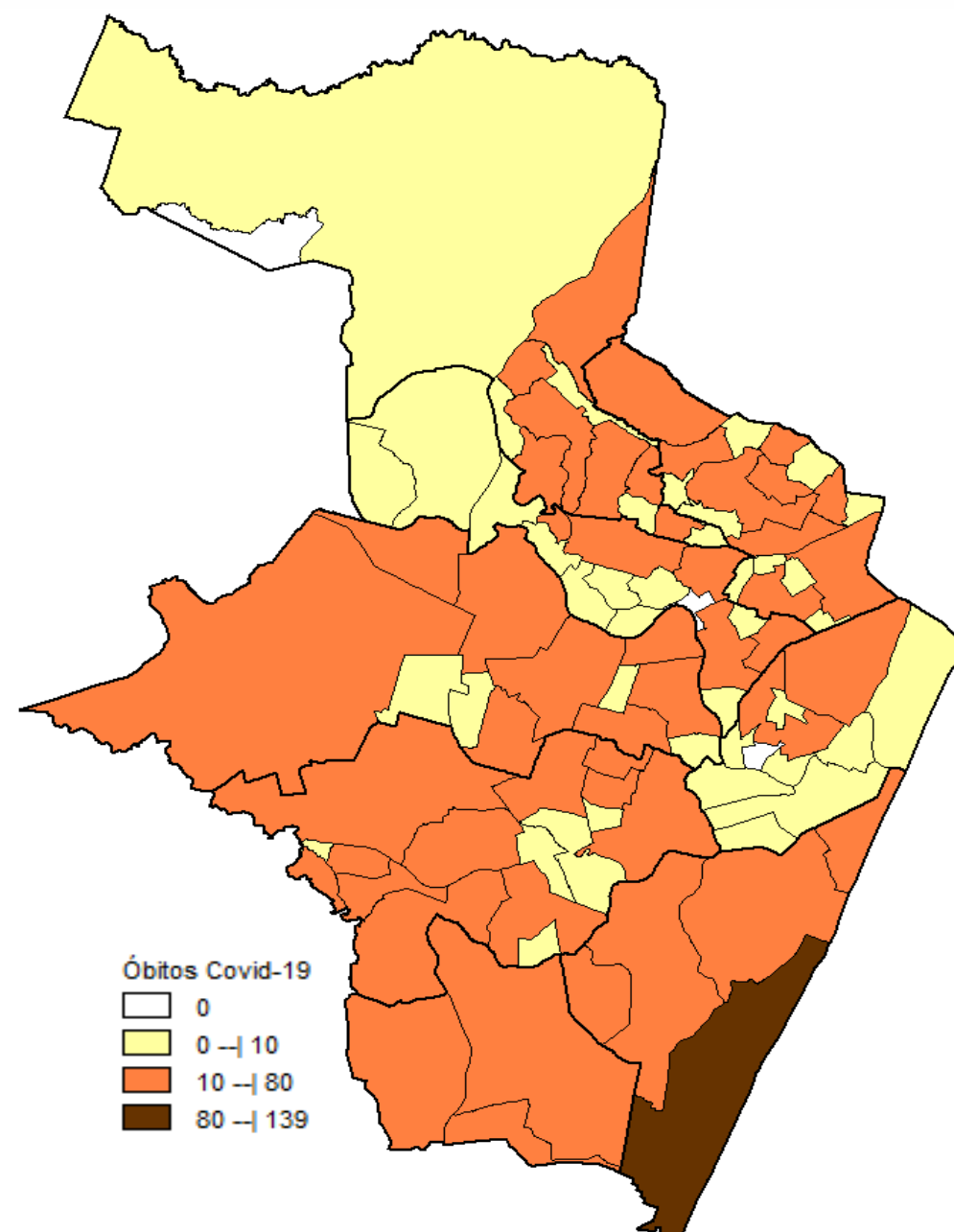


Figura 16. Distribuição espacial dos óbitos de SRAG confirmados para Covid-19, segundo bairro de residência. Recife, 2021



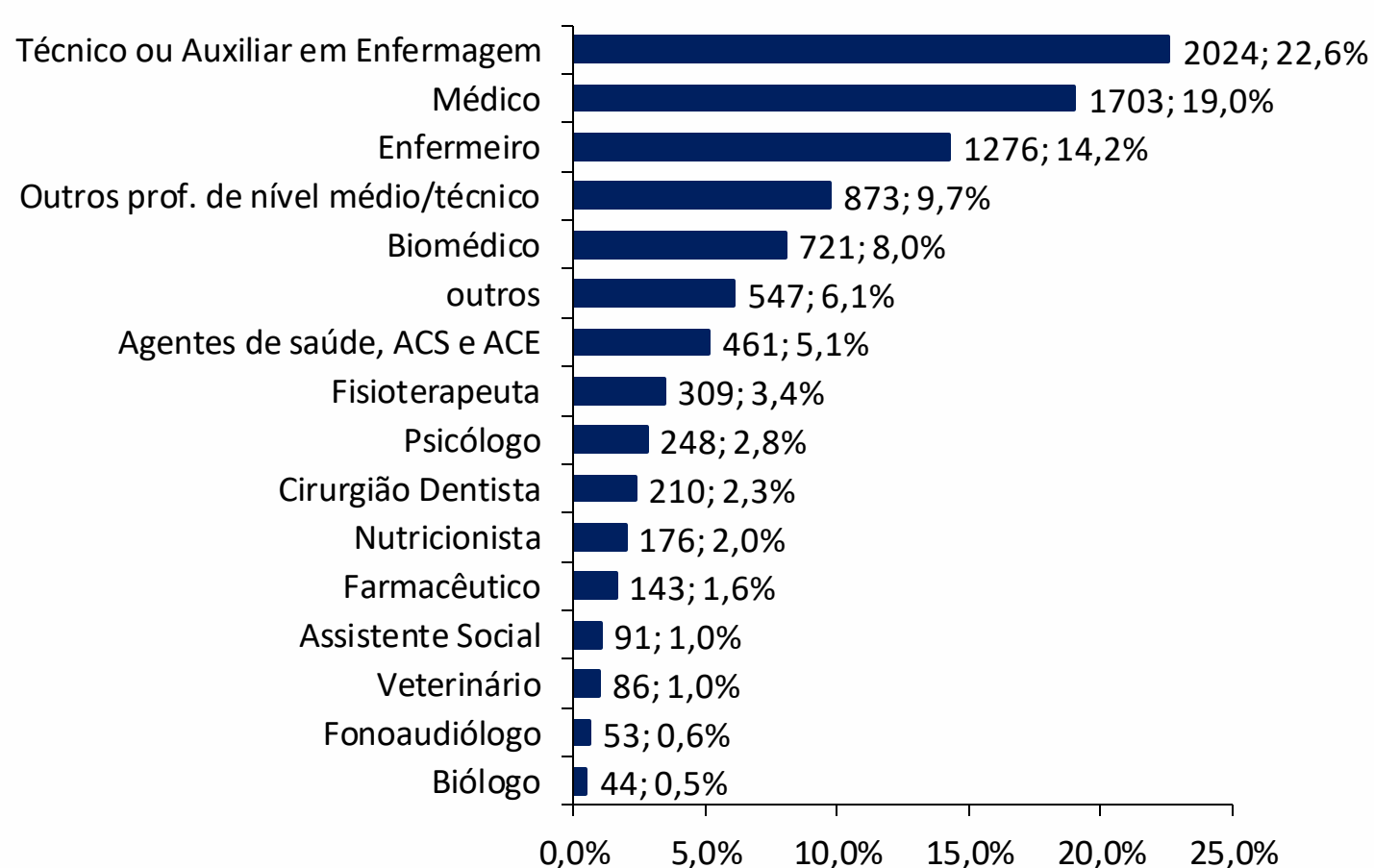
Nota: Dados provisórios, sujeitos a alterações por limpeza de duplicidades ou correção dos registros. Exportados em 27/06/2021 às 07h e 17min (Notifica-PE).
*Ano de 2021: dados correspondentes aos casos notificados entre os dias 01/01 a 26/06/2021

PERFIL DE CASOS LEVES NOTIFICADOS PARA COVID-19 EM PROFISSIONAIS DE SAÚDE (N=28.735)

Figura 17. Número e proporção de casos leves em profissionais de saúde notificados para Covid-19, segundo classificação final. Recife, 2020-2021

Classificação Final	N	%
Confirmado	8965	31,2
Descartado	15601	54,3
Em investigação	3964	13,8
Inconclusivo	205	0,7
Total	28735	100,0

Figura 18. Proporção de casos leves em profissionais de saúde confirmados para Covid-19, segundo categoria profissional. Recife, 2020-2021



LEITOS MUNICIPAIS PARA PACIENTES COM COVID-19

 RECIFE CONTRA A COVID-19		
	EM FUNCIONAMENTO	OCUPADOS
UTI	130	90
ENFERMARIA	36	20
SALA VERMELHA	9	3
LEITOS DE OBSERVAÇÃO	52	8
TOTAL	227	121

ATENDIMENTOS DO SAMU 192 PARA CAUSAS RESPIRATÓRIAS

O Samu Metropolitano do Recife registrou, na última terça-feira* (22), **43** chamados por causas respiratórias, que resultaram em **34** acionamentos de ambulâncias para prestar socorro a pacientes com suspeita de covid-19.

*Por causa do feriado, os números serão atualizados no boletim da próxima segunda-feira (28)

SANITIZAÇÃO

Foram realizadas **198.651** visitas para sanitização de espaços públicos. Diariamente, mais de 130 profissionais da Vigilância Ambiental do Recife promovem a desinfecção de cerca de 600 locais de grande fluxo de pessoas, como equipamentos de saúde e de assistência social; mais de 350 paradas de ônibus, terminais integrados de passageiros e estações de BRT; a sede da Prefeitura, mercados públicos, agências da Caixa Econômica Federal, locais de distribuição de cestas básicas e outros pontos que possam gerar aglomerações. Foram empregados, até hoje, **798.901** litros da solução desinfetante com ação viricida de alto nível, cujo efeito tem início em até cinco minutos e o efeito residual atua por 24 horas.

AFASTAMENTO DE PROFISSIONAIS DE SAÚDE

Neste domingo (27), estão afastados **17** profissionais de saúde da rede municipal por suspeita ou confirmação de covid-19, desses sendo seis médicos, quatro enfermeiros, cinco técnicos em enfermagem e dois auxiliares de enfermagem da Secretaria de Saúde (Sesau) do Recife.

Para outras informações sobre a pandemia no Recife:

<https://novocoronavirus.recife.pe.gov.br>.