

Data de Emissão: 19/02/2021

RESUMO EPIDEMIOLÓGICO DA COVID-19 NO RECIFE

Nesta sexta-feira (19), o Recife confirmou **137** novos casos de covid-19 (não necessariamente notificados no referido período), sendo 132 leves e cinco casos de srag. Também foram confirmadas, laboratorialmente, **seis** novas mortes, sendo três mulheres e três homens, ocorridas entre os dias 14 de dezembro de 2020 e 17 de fevereiro de 2021. Os pacientes que foram a óbito tinham entre 55 e 90 anos. Assim, o município totaliza **69.721** casos confirmados da covid-19, sendo 59.343 leves e 10.378 casos de srag. Destes últimos, **3.015** evoluíram para óbito. Além disso, o boletim ainda aponta um total de **65.514** pacientes recuperados da doença.

Comparando-se as semanas epidemiológicas SE 04 e SE 05, para os casos leves observa-se uma **redução de 11,2% de notificações e 15,8% para os casos confirmados** (Figura 4). Em relação aos casos de srag, observa-se um **aumento de 8,7% de notificações e uma diminuição de 6,7% dos casos confirmados** (Figura 9).

Quanto aos óbitos, a mesma comparação demonstra uma **redução de 24,2% para os óbitos notificados de srag e 18,8% para os óbitos confirmados** para covid-19 (Figura 13). Analisando-se a data de ocorrência dos óbitos dos últimos 60 dias, nota-se que o número de óbitos variou entre 0 e 11 (Figura 14).

PANORAMA

	109.594.835 Confirmados	2.424.060 Óbitos		Fonte: OMS. Dados atualizados em 19/02/2021, às 12h e 05min. (https://covid19.who.int/)
	10.030.626 Confirmados	243.457 Óbitos	8.995.246 Recuperados	Fonte: Ministério da Saúde. Dados atualizados em 18/02/2021, às 19h e 00min. (https://covid.saude.gov.br)
	287.066 Confirmados (2.226 novos)	10.780 Óbitos (36 novos)	247.456 Recuperados	Fonte: CIEVS-PE/SEVS/SES-PE. Dados atualizados até 18/02/2021. (https://www.cievspe.com/novo-coronavirus-2019-ncov)
	69.721 Confirmados (137 novos)	3.015 Óbitos (06 novos)	65.514 Recuperados	Fonte: Gevepi/SEVS/Sesau Recife. Dados atualizados em 19/02/2021 às 07h e 00min (Notifica-PE) e às 00h e 04min (e-SUS notifica). (https://cievsrecife.wordpress.com/publicacoes-devs-sesau-recife)

ANÚNCIO DO DIA

Recife completa um mês de imunização contra a covid-19 com mais de 70 mil doses aplicadas

Nesta sexta-feira (19), a capital pernambucana completa um mês desde o início da execução do Plano Recife Vacina, elaborado pela Prefeitura do Recife exclusivamente para vacinação contra a covid-19. A cidade chega à data com 70.699 doses aplicadas, e 62.458 mil pessoas vacinadas, sendo mais de 8.241 com esquema completo, com primeira e segunda doses. Saiba mais: <https://bit.ly/3kd3o9C>

PERFIL DOS CASOS LEVES CONFIRMADOS PARA COVID-19 (N=59.343)

Figura 1. Número e proporção de casos leves confirmados para Covid-19, segundo sexo. Recife, 2020-2021

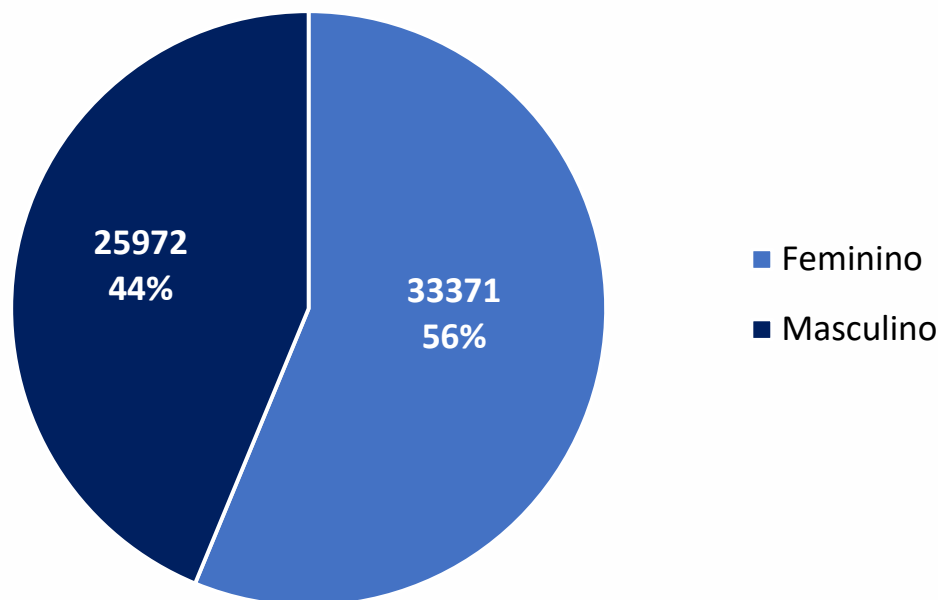
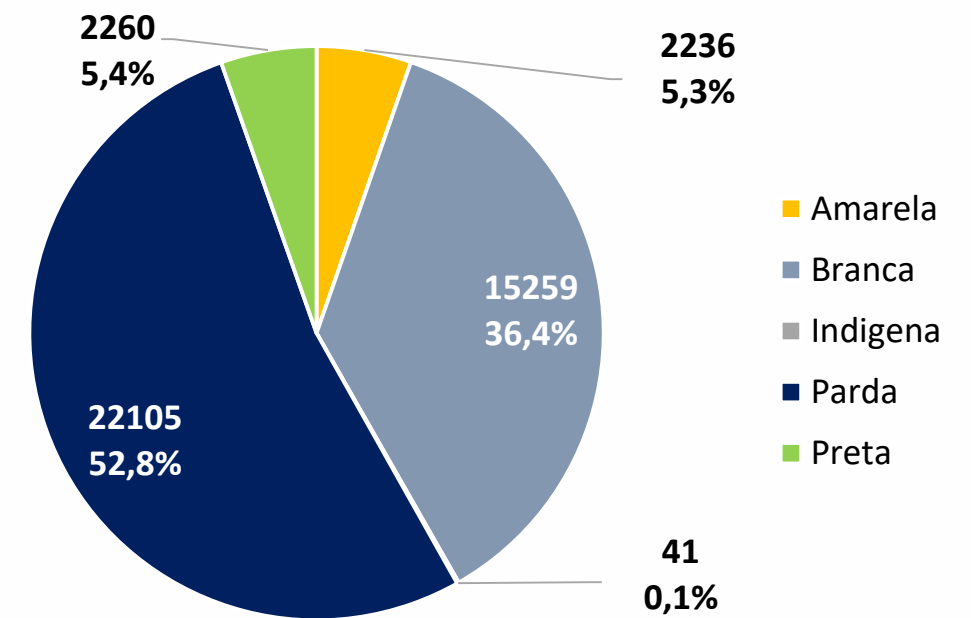
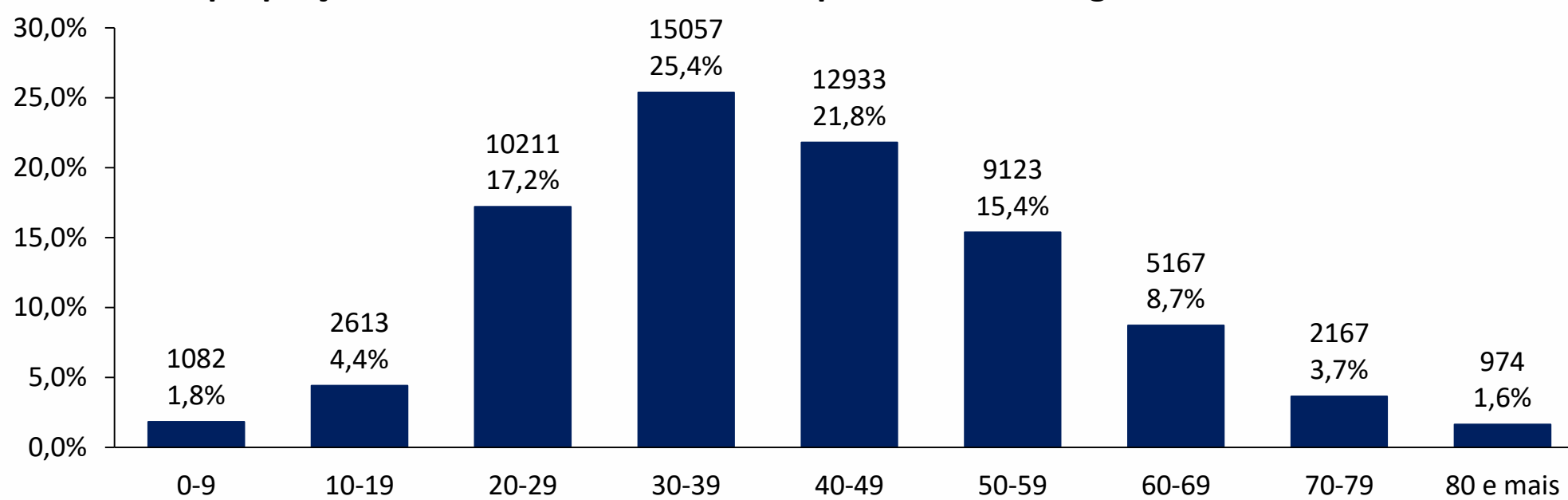


Figura 2. Número e proporção de casos leves confirmados para Covid-19, segundo raça/cor. Recife, 2020-2021



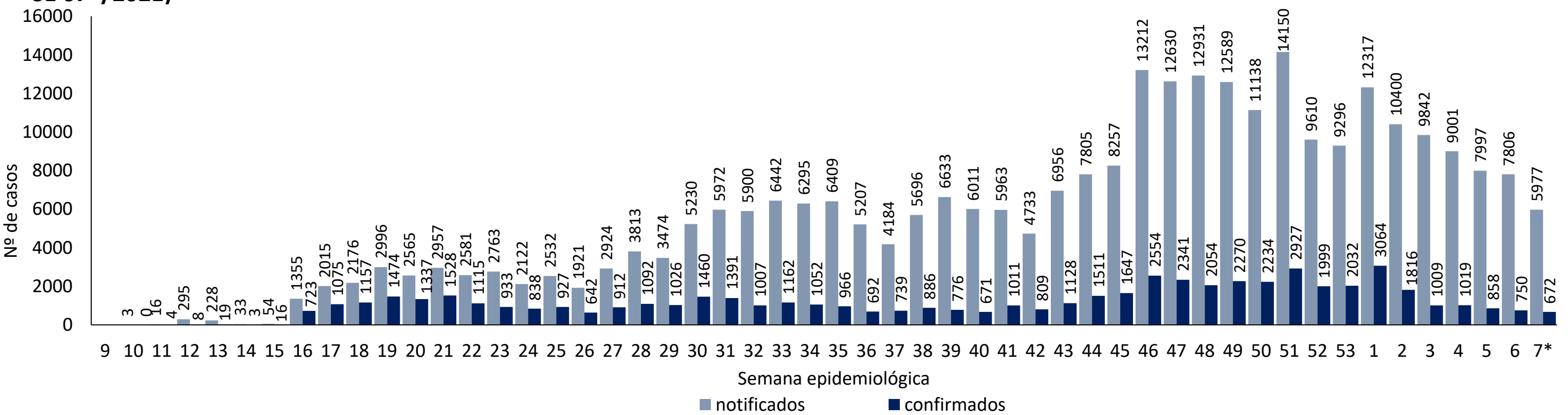
Nota: 17.442 casos ignorados (29,4%)

Figura 3. Número e proporção de casos leves confirmados para Covid-19, segundo faixa etária. Recife, 2020-2021



Nota: 16 casos ignorados

Figura 4. Distribuição de casos leves notificados, confirmados de Covid-19, por semana epidemiológica de notificação. Recife, 2020-2021 (até a SE 07*/2021)



Nota: Dados provisórios, sujeitos a alterações por limpeza de duplicidades ou correção dos registros, exportados em 19/02/2021 às 00h e 04min (e-SUS)

* SE 7 (14 a 20/02/2021): dados correspondentes aos dias 14 a 18/02/2021

PERFIL DOS CASOS SRAG CONFIRMADOS PARA COVID-19 (N=10.378)

Figura 5. Número e proporção dos casos SRAG confirmados para Covid-19, segundo sexo. Recife, 2020-2021

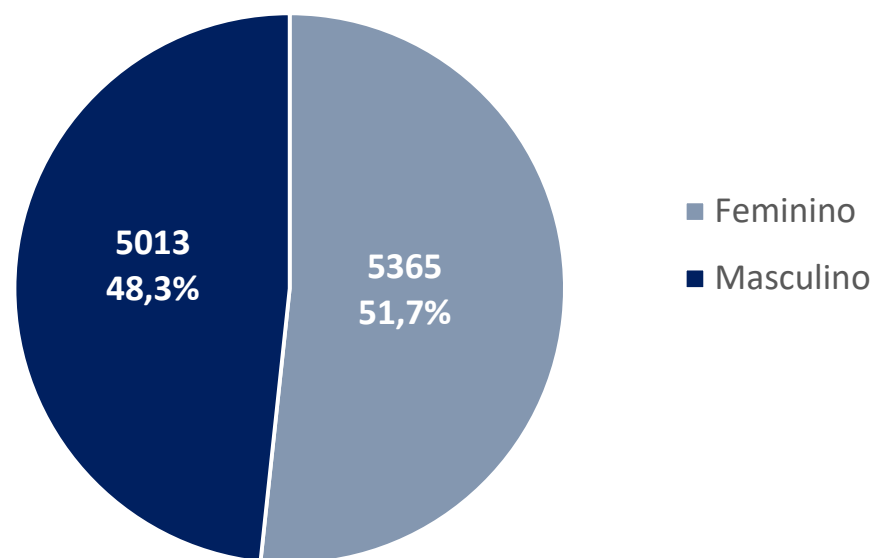
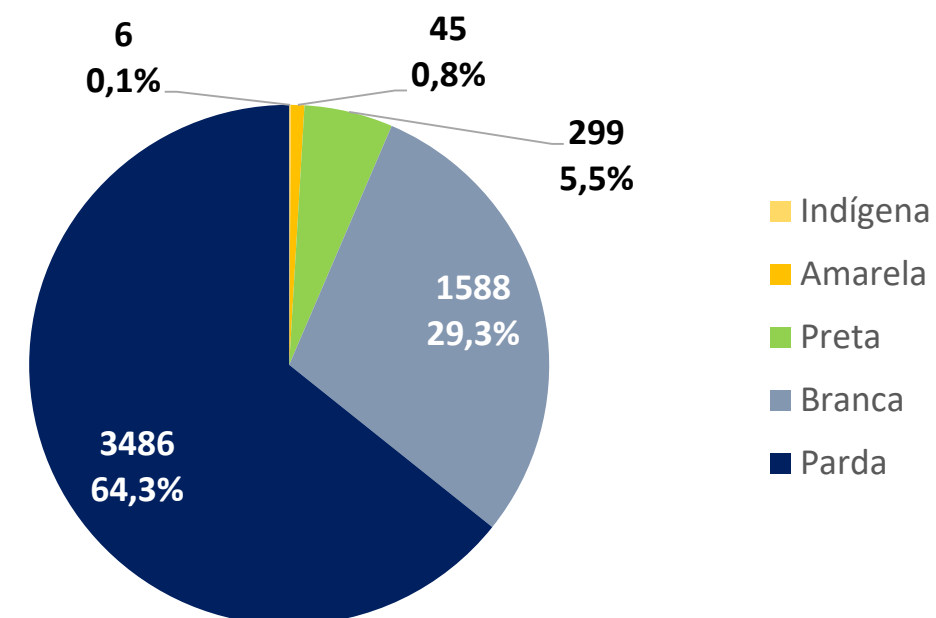


Figura 6. Número e proporção de SRAG confirmados para Covid-19, segundo raça/cor. Recife, 2020-2021



Nota: 4.954 casos ignorados/brancos (47,7%)

Figura 7. Número e proporção de casos SRAG confirmados para Covid-19, segundo faixa etária. Recife, 2020-2021

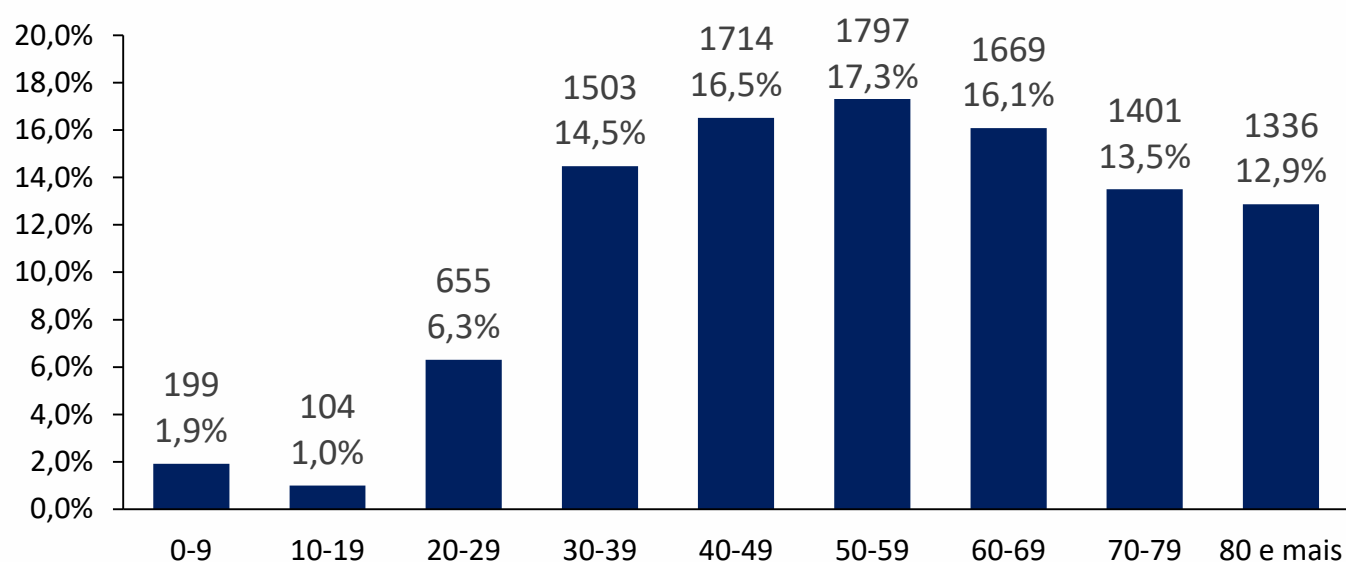


Figura 8. Número e proporção de casos SRAG confirmados para Covid-19, segundo evolução. Recife 2020 - 2021

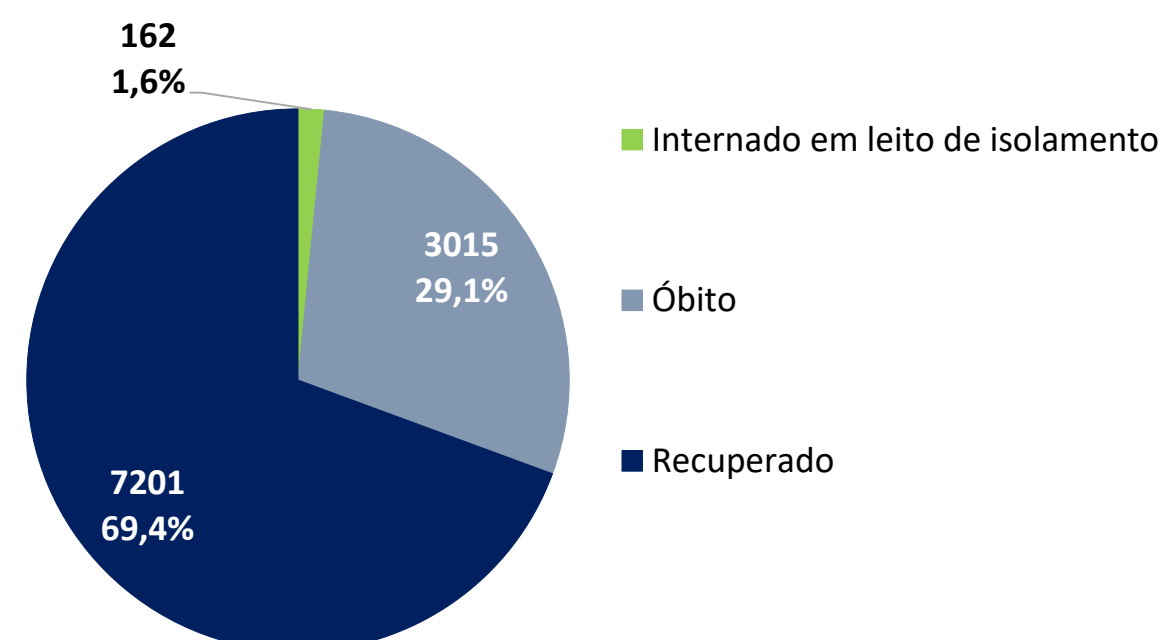
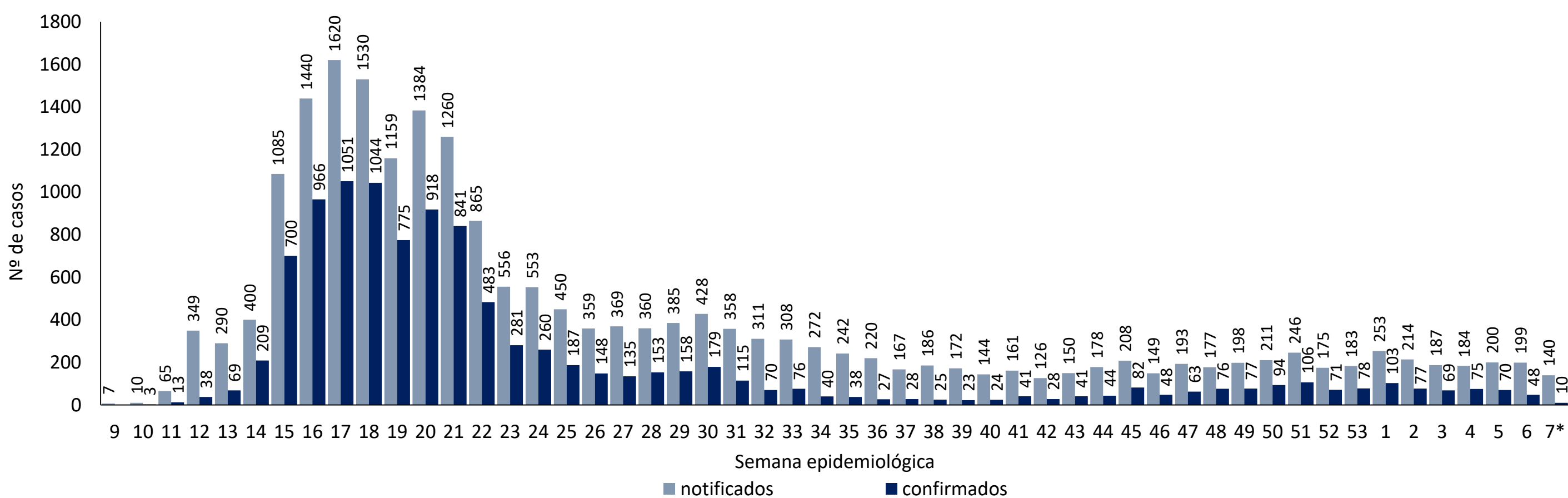


Figura 9. Distribuição dos casos de SRAG, notificados e confirmados para Covid-19, por semana epidemiológica de notificação. Recife, 2020-2021 (até a SE 07*/2021)



Nota: Dados provisórios, sujeitos a alterações por limpeza de duplicidades ou correção dos registros. Exportados em 19/02/2021 às 07h e 00min (Notifica-PE).

* SE 7 (14 a 20/02/2021): dados correspondentes aos dias 14 a 18/02/2021

PERFIL DE ÓBITOS CONFIRMADOS PARA COVID-19 (N=3.015)

Figura 10. Número e proporção de óbitos de SRAG confirmados para Covid-19, segundo sexo. Recife, 2020-2021

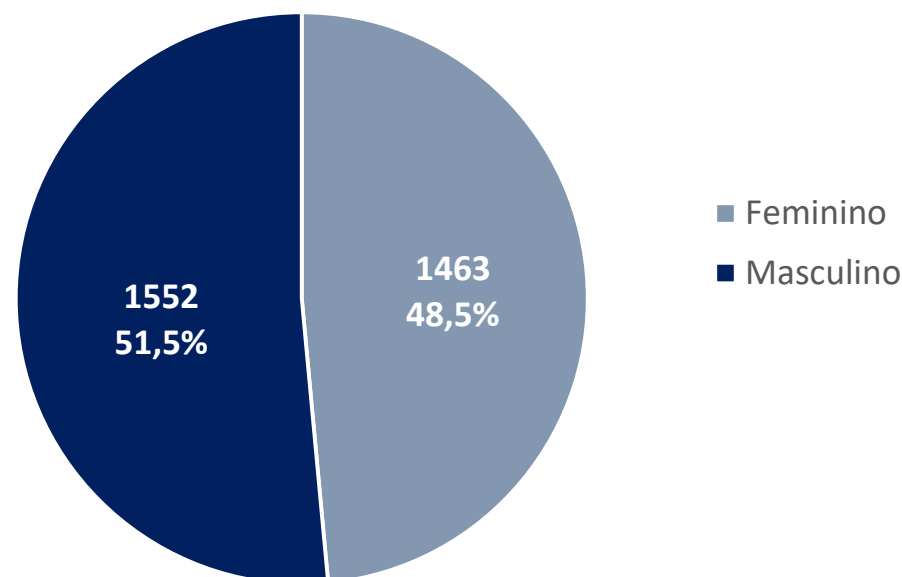
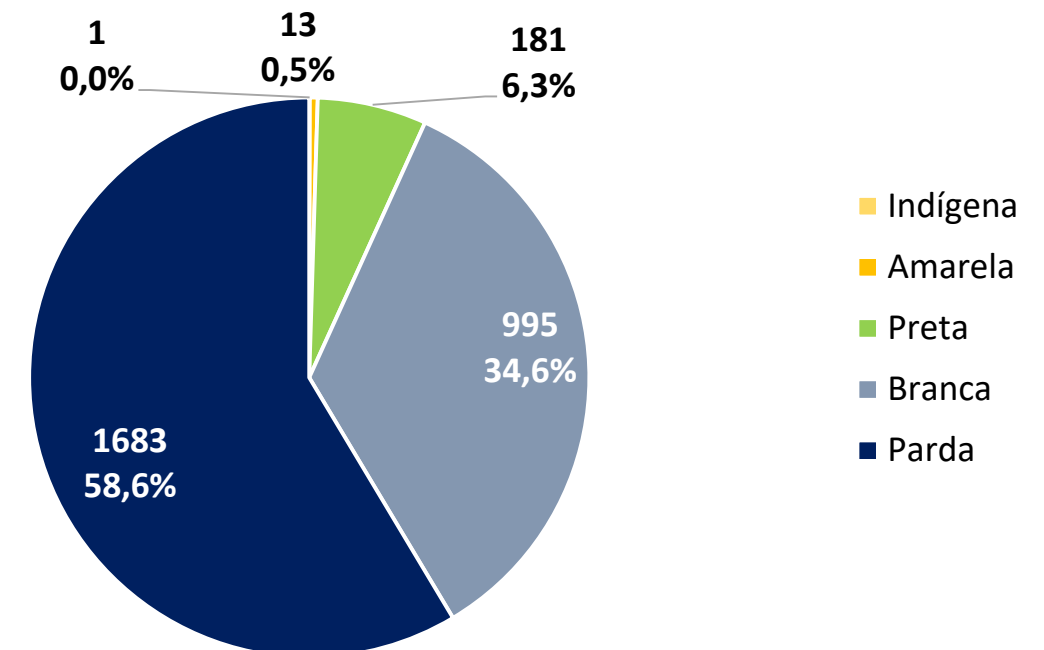


Figura 11. Número e proporção de óbitos de SRAG confirmados para Covid-19, segundo raça/cor. Recife, 2020-2021



Nota: 142 casos ignorados/brancos (4,7%)

Figura 12. Número e proporção de óbitos de SRAG confirmados para Covid-19, segundo faixa etária. Recife, 2020-2021

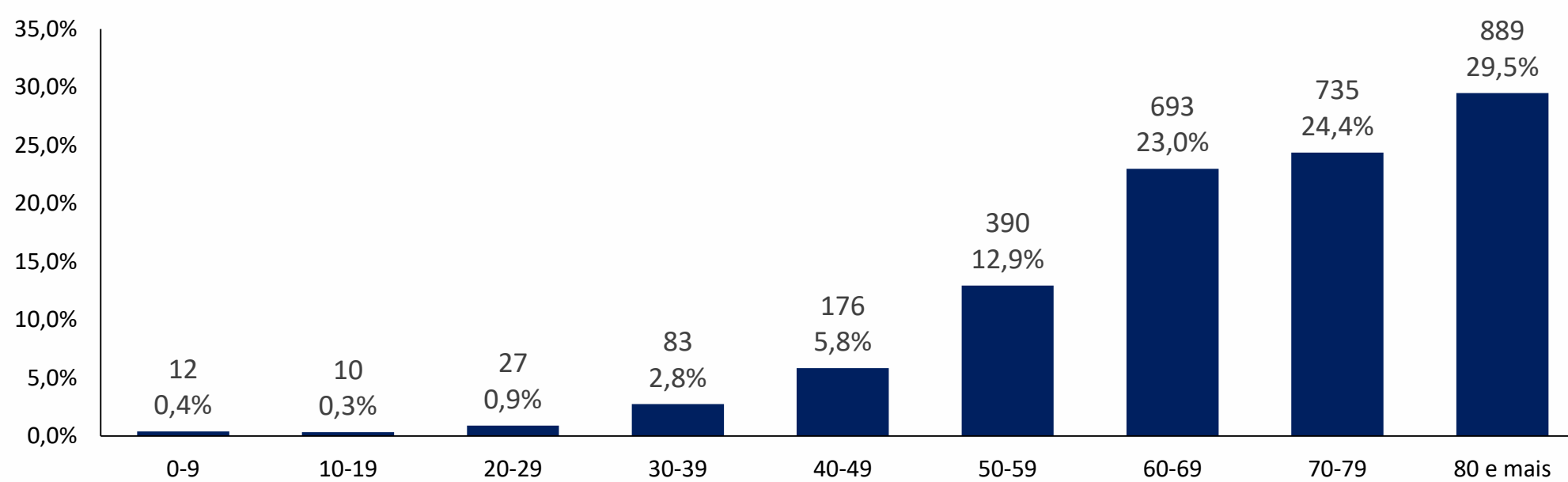
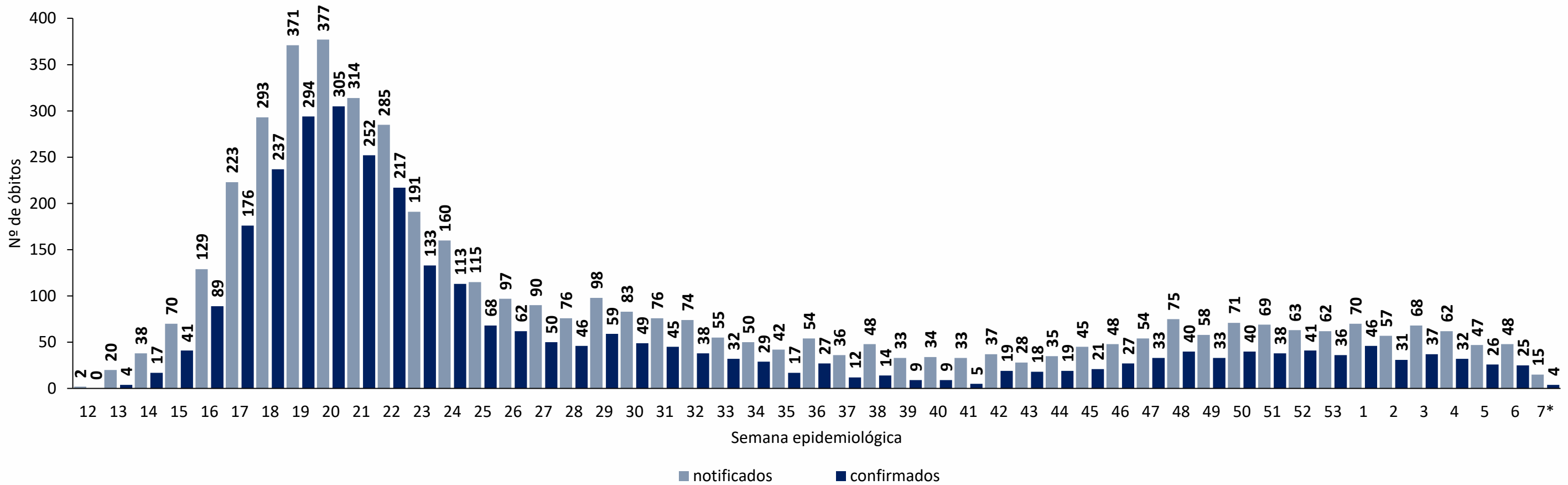
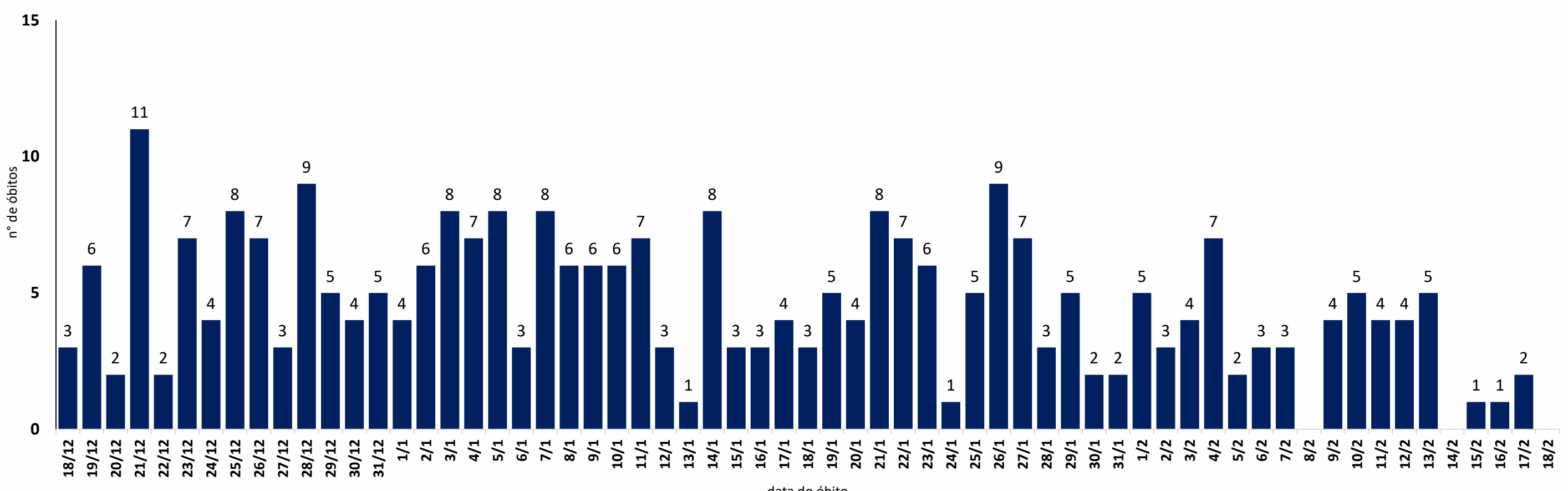


Figura 13. Distribuição dos óbitos de SRAG, notificados e confirmados para Covid-19, segundo semana epidemiológica da ocorrência do óbito. Recife, 2020-2021 (até a SE 07*/2021)



Nota: Dados provisórios, sujeitos a alterações por limpeza de duplicidades ou correção dos registros. Exportados em 19/02/2021 às 07h e 00min (Notifica-PE).
* SE 7 (14 a 20/02/2021): dados correspondentes aos dias 14 a 18/02/2021

Figura 14. Distribuição de óbitos de SRAG confirmados para Covid-19, segundo data da ocorrência do óbito dos últimos 60 dias. Recife, 2020-2021*



Nota: Dados provisórios, sujeitos a alterações por limpeza de duplicidades ou correção dos registros. Exportados em 19/02/2021 às 07h e 00min (Notifica-PE).
* SE 7 (14 a 20/02/2021): dados correspondentes aos dias 14 a 18/02/2021

DISTRIBUIÇÃO DE CASOS CONFIRMADOS DE COVID 19, SEGUNDO DISTRITO SANITÁRIO E BAIRROS

Tabela 1. Casos de SRAG e óbitos confirmados para Covid-19, segundo DS e bairro de residência. Recife, 2020-2021

DISTRITO SANITÁRIO/BAIRRO	SRAG		Óbitos		DISTRITO SANITÁRIO/BAIRRO	SRAG		Óbitos	
	N	%	N	%		N	%	N	%
DS I	635	6,1	178	5,9	Engenho do Meio	72	0,7	21	0,7
Boa Vista	146	1,4	37	1,2	Ilha do Retiro	36	0,3	5	0,2
Cabanga	12	0,1	4	0,1	Iputinga	336	3,2	92	3,1
Coelhos	57	0,5	24	0,8	Madalena	249	2,4	37	1,2
Ilha do Leite	22	0,2	4	0,1	Prado	79	0,8	25	0,8
Ilha Joana Bezerra	79	0,8	20	0,7	Torre	173	1,7	38	1,3
Paissandu	18	0,2	4	0,1	Torroes	178	1,7	53	1,8
Recife	5	0,0	0	0,0	Varzea	415	4,0	113	3,7
Santo Amaro	222	2,1	65	2,2	Zumbi	38	0,4	13	0,4
Santo Antonio	12	0,1	1	0,0	DS V	1537	14,8	554	18,4
Sao Jose	46	0,4	16	0,5	Afogados	209	2,0	84	2,8
Soledade	16	0,2	3	0,1	Areias	208	2,0	66	2,2
DS II	1502	14,5	480	15,9	Barro	104	1,0	45	1,5
Agua Fria	278	2,7	99	3,3	Bongi	70	0,7	23	0,8
Alto Santa Teresinha	31	0,3	12	0,4	Cacote	26	0,3	9	0,3
Arruda	109	1,1	34	1,1	Coqueiral	55	0,5	24	0,8
Beberibe	53	0,5	22	0,7	Curado	75	0,7	23	0,8
Bomba do Hemeterio	66	0,6	25	0,8	Estancia	57	0,5	22	0,7
Cajueiro	65	0,6	23	0,8	Jardim São Paulo	209	2,0	73	2,4
Campina do Barreto	66	0,6	18	0,6	Jiquia	46	0,4	14	0,5
Campo Grande	205	2,0	59	2,0	Mangueira	55	0,5	23	0,8
Dois Unidos	206	2,0	81	2,7	Mustardinha	62	0,6	30	1,0
Encruzilhada	123	1,2	25	0,8	San Martin	179	1,7	53	1,8
Fundao	45	0,4	13	0,4	Sancho	64	0,6	16	0,5
Hipodromo	18	0,2	5	0,2	Tejipio	85	0,8	33	1,1
Linha do Tiro	84	0,8	30	1,0	Totó	33	0,3	16	0,5
Peixinhos	9	0,1	2	0,1	DS VI	1670	16,1	445	14,8
Ponto de Parada	9	0,1	3	0,1	Boa Viagem	948	9,1	216	7,2
Porto da Madeira	41	0,4	14	0,5	Brasilia Teimosa	104	1,0	39	1,3
Rosarinho	81	0,8	10	0,3	Imbiribeira	293	2,8	81	2,7
Torreao	13	0,1	5	0,2	Ipsep	157	1,5	55	1,8
DS III	1126	10,8	220	7,3	Pina	168	1,6	54	1,8
Aflitos	43	0,4	5	0,2	DS VII	973	9,4	337	11,2
Alto do Mandu	28	0,3	8	0,3	Alto Jose Bonifacio	61	0,6	23	0,8
Apipucos	40	0,4	1	0,0	Alto Jose do Pinho	73	0,7	21	0,7
Casa Amarela	284	2,7	72	2,4	Brejo da Guabiraba	53	0,5	16	0,5
Casa Forte	97	0,9	19	0,6	Brejo de Beberibe	35	0,3	16	0,5
Derby	30	0,3	3	0,1	Corrego do Jenipapo	48	0,5	19	0,6
Dois Irmaos	23	0,2	6	0,2	Guabiraba	37	0,4	9	0,3
Espinheiro	111	1,1	27	0,9	Macaxeira	103	1,0	29	1,0
Gracas	158	1,5	18	0,6	Mangabeira	30	0,3	8	0,3
Jaqueira	22	0,2	6	0,2	Morro da Conceicao	44	0,4	15	0,5
Monteiro	21	0,2	7	0,2	Nova Descoberta	208	2,0	80	2,7
Parnamirim	66	0,6	6	0,2	Passarinho	87	0,8	24	0,8
Poço	41	0,4	7	0,2	Pau Ferro ²	1	0,0	0	0,0
Santana	24	0,2	6	0,2	Vasco da Gama	193	1,9	77	2,6
Sitio dos Pintos	20	0,2	6	0,2	DS VIII	894	8,6	300	10,0
Tamarineira	118	1,1	23	0,8	Cohab	370	3,6	131	4,3
DS IV	1934	18,6	498	16,5	Ibura	394	3,8	128	4,2
Caxanga	70	0,7	19	0,6	Jordao	130	1,3	41	1,4
Cidade Universitaria	12	0,1	4	0,1	Ign	107	1,0	3	0,1
Cordeiro	276	2,7	78	2,6	Total	10378	100,0	3015	100,0

DISTRIBUIÇÃO ESPACIAL DOS CASOS DE SRAG E ÓBITOS CONFIRMADOS PARA COVID-19

Figura 15. Distribuição espacial dos casos de SRAG confirmados para Covid-19, segundo bairro de residência. Recife, 2020-2021

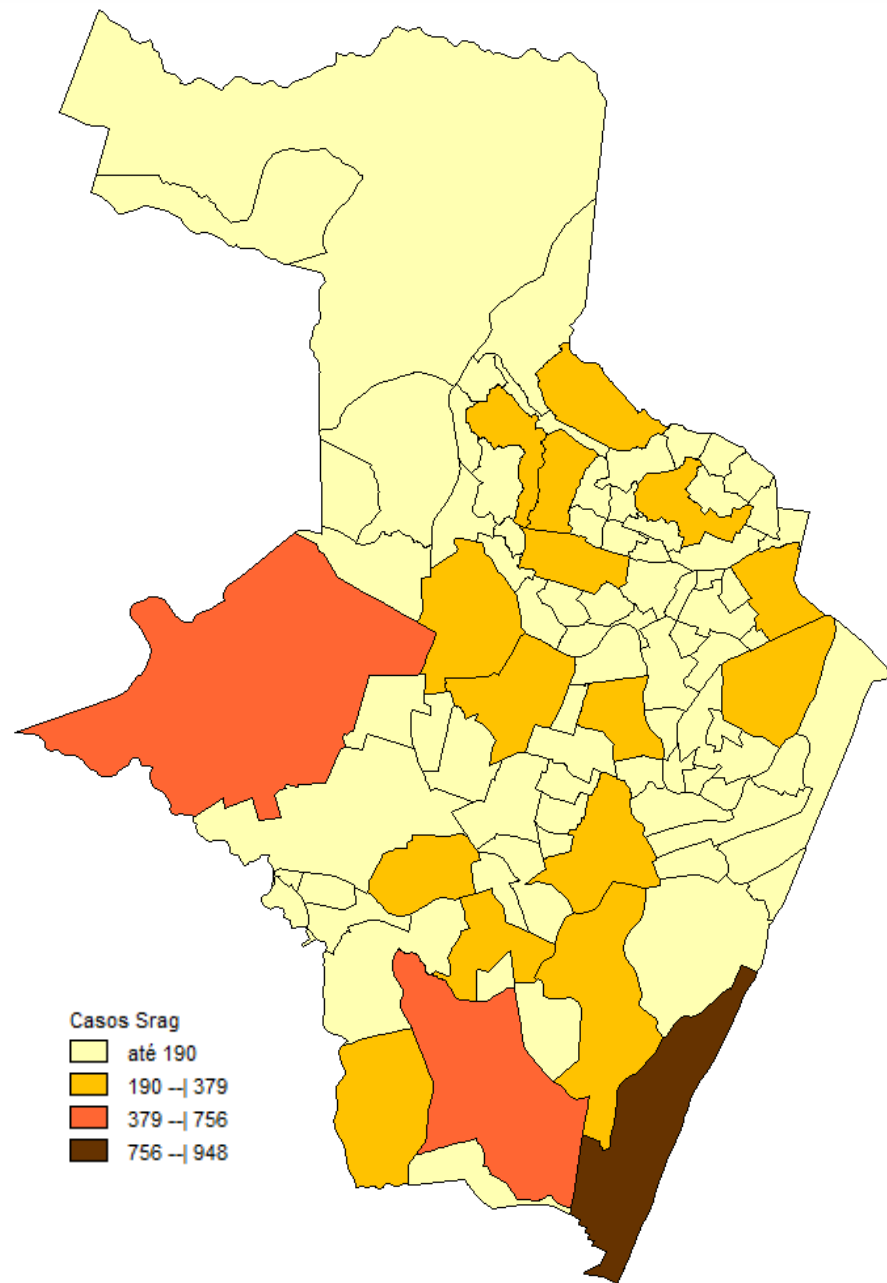
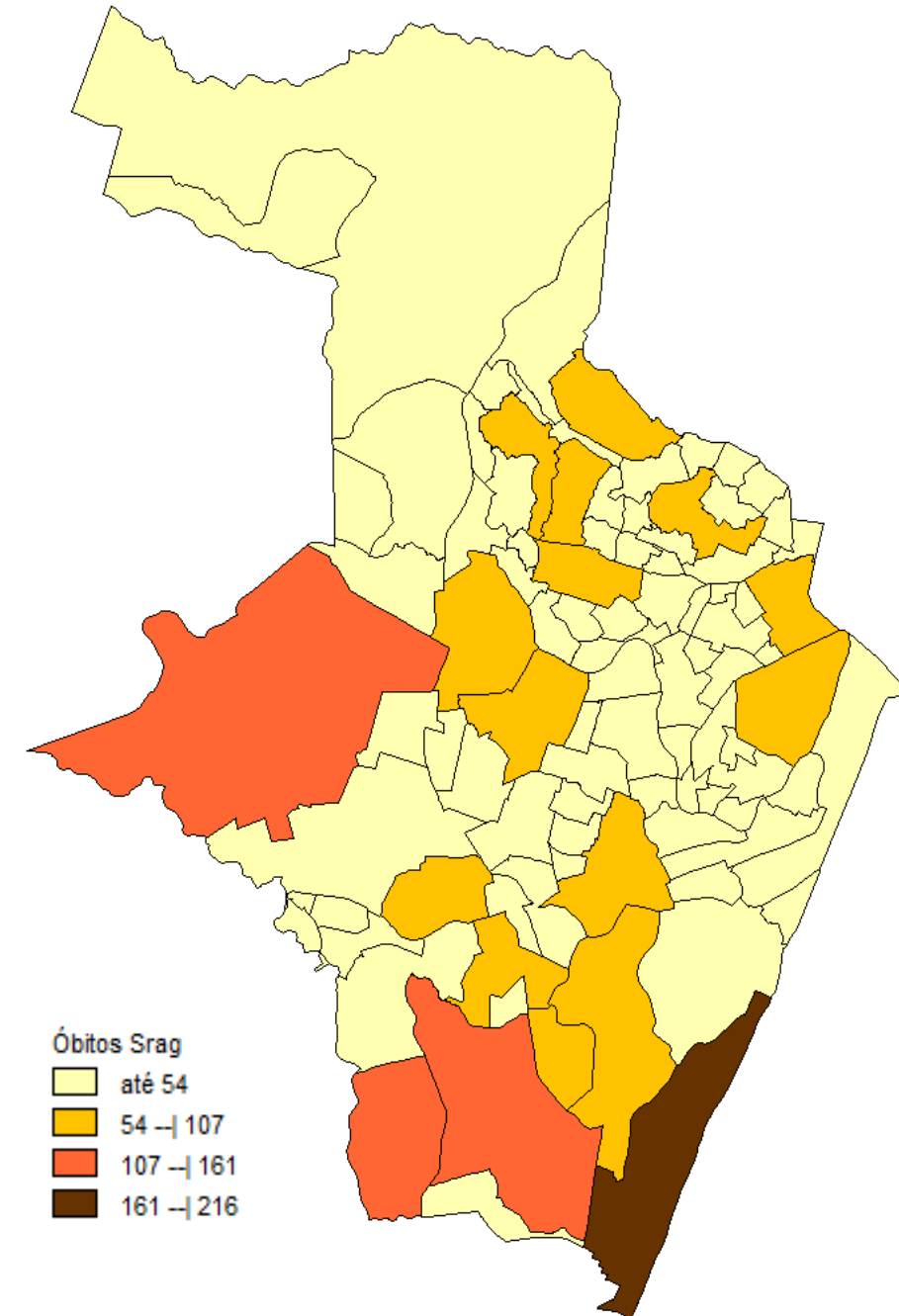


Figura 16. Distribuição espacial dos óbitos de SRAG confirmados para Covid-19, segundo bairro de residência. Recife, 2020-2021

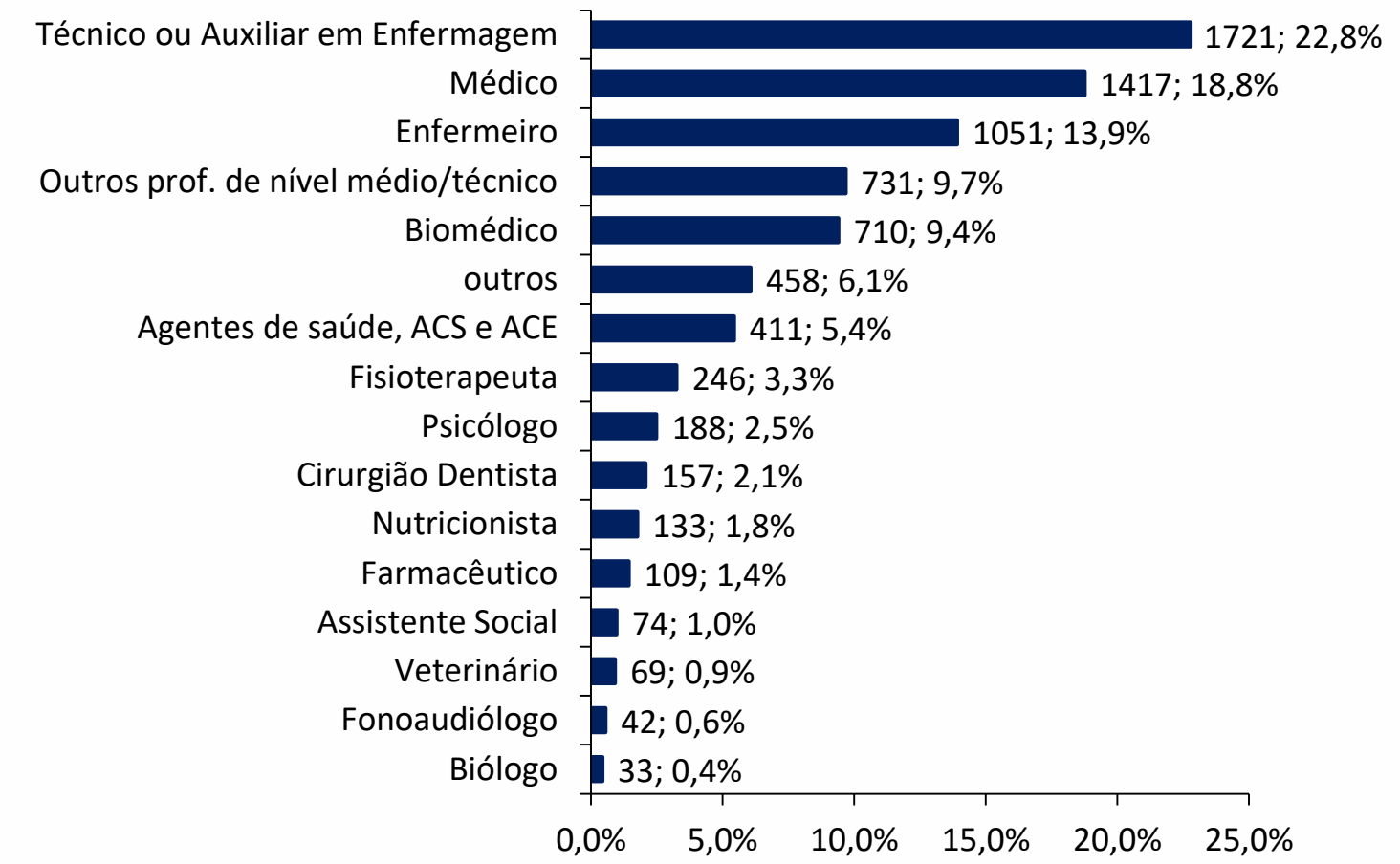


PERFIL DE CASOS LEVES NOTIFICADOS PARA COVID-19 EM PROFISSIONAIS DE SAÚDE (N=23.866)

Figura 17. Número e proporção de casos leves em profissionais de saúde notificados para Covid-19, segundo classificação final. Recife, 2020-2021

Classificação Final	N	%
Confirmado	7550	31,6
Descartado	12616	52,9
Em investigação	3586	15,0
Inconclusivo	114	0,5
Total	23866	100,0

Figura 18. Proporção de casos leves em profissionais de saúde confirmados para Covid-19, segundo categoria profissional. Recife, 2020-2021



LEITOS MUNICIPAIS PARA PACIENTES COM COVID-19

 PLANO MUNICIPAL DE CONTINGÊNCIA COVID-19 #juntospelavida		
	EM FUNCIONAMENTO	OCUPADOS
UTI	130	94
ENFERMARIA	162	100
TOTAL	292	194

ATENDIMENTOS DO SAMU 192 PARA CAUSAS RESPIRATÓRIAS

O Samu Metropolitano do Recife registrou, na última quinta-feira (19), **21** chamados por causas respiratórias, que resultaram em **14** acionamentos de ambulâncias para prestar socorro a pacientes com suspeita de covid-19.

SANITIZAÇÃO

Foram realizadas **172.628** visitas para sanitização de espaços públicos. Diariamente, mais de 130 profissionais da Vigilância Ambiental do Recife promovem a desinfecção de cerca de 600 locais de grande fluxo de pessoas, como equipamentos de saúde e de assistência social; mais de 350 paradas de ônibus, terminais integrados de passageiros e estações de BRT; a sede da Prefeitura, mercados públicos, agências da Caixa Econômica Federal, locais de distribuição de cestas básicas e outros pontos que possam gerar aglomerações. Foram empregados, até hoje, **748.445** litros da solução desinfetante com ação viricida de alto nível, cujo efeito tem início em até cinco minutos e o efeito residual atua por 24 horas.

AFASTAMENTO DE PROFISSIONAIS DE SAÚDE

Nesta sexta-feira (19), estão afastados **23** profissionais de saúde da rede municipal por suspeita ou confirmação de covid-19, desses sendo 11 médicos, sete enfermeiros e dois auxiliares de enfermagem da Secretaria de Saúde (Sesau) do Recife.

Para outras informações sobre a pandemia no Recife:

<https://novocoronavirus.recife.pe.gov.br>.